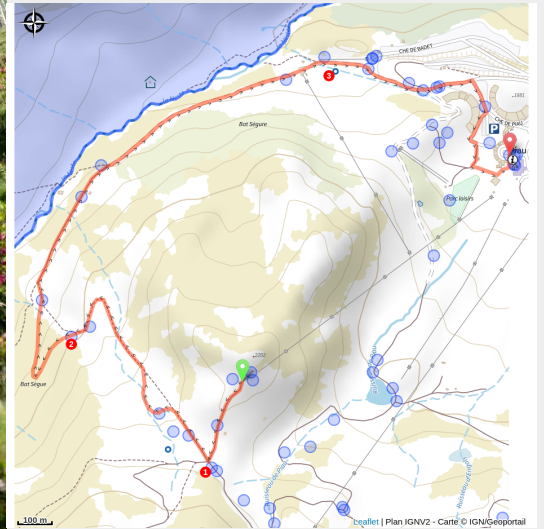


VTT 43 - Enduro Badet



(Piau Engaly)



Un recorrido natural en inmersión en el valle de Badet.

Una primera parte freeride por las pistas de la estación que continúa con un sendero estrecho entre rododendros, luego un tramo recto a gran velocidad ("schuss") y, para finalizar, una pequeña subida hasta la estación.

Información útil

Práctica : VTT

Duración : 30 min

Distancia : 3.7 km

Desnivel positivo : 49 m

Dificultad : Difficile

Échelle de cotation :

Type de voie : Sentier monotrace ou voie étroite
 Technique : 4 - Assez difficile

Tipo : Enduro (Parcours descendant)

Temática : Fermé actuellement

Itinerario

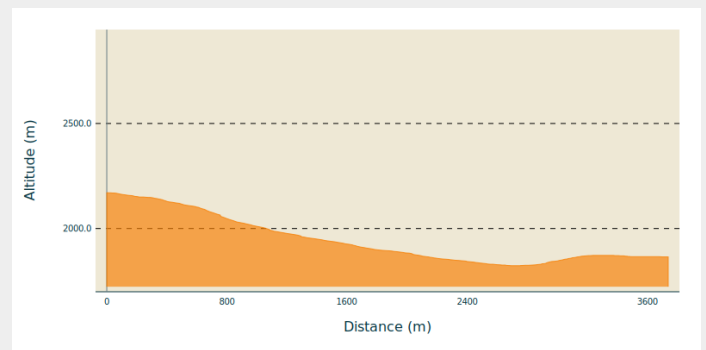
Salida : Telesilla del CAMPBIE LH

Llegada : Oficina de Turismo de Piau Engaly

Puntos de interés : ▶ VTT

Communes : 1. Aragnouet

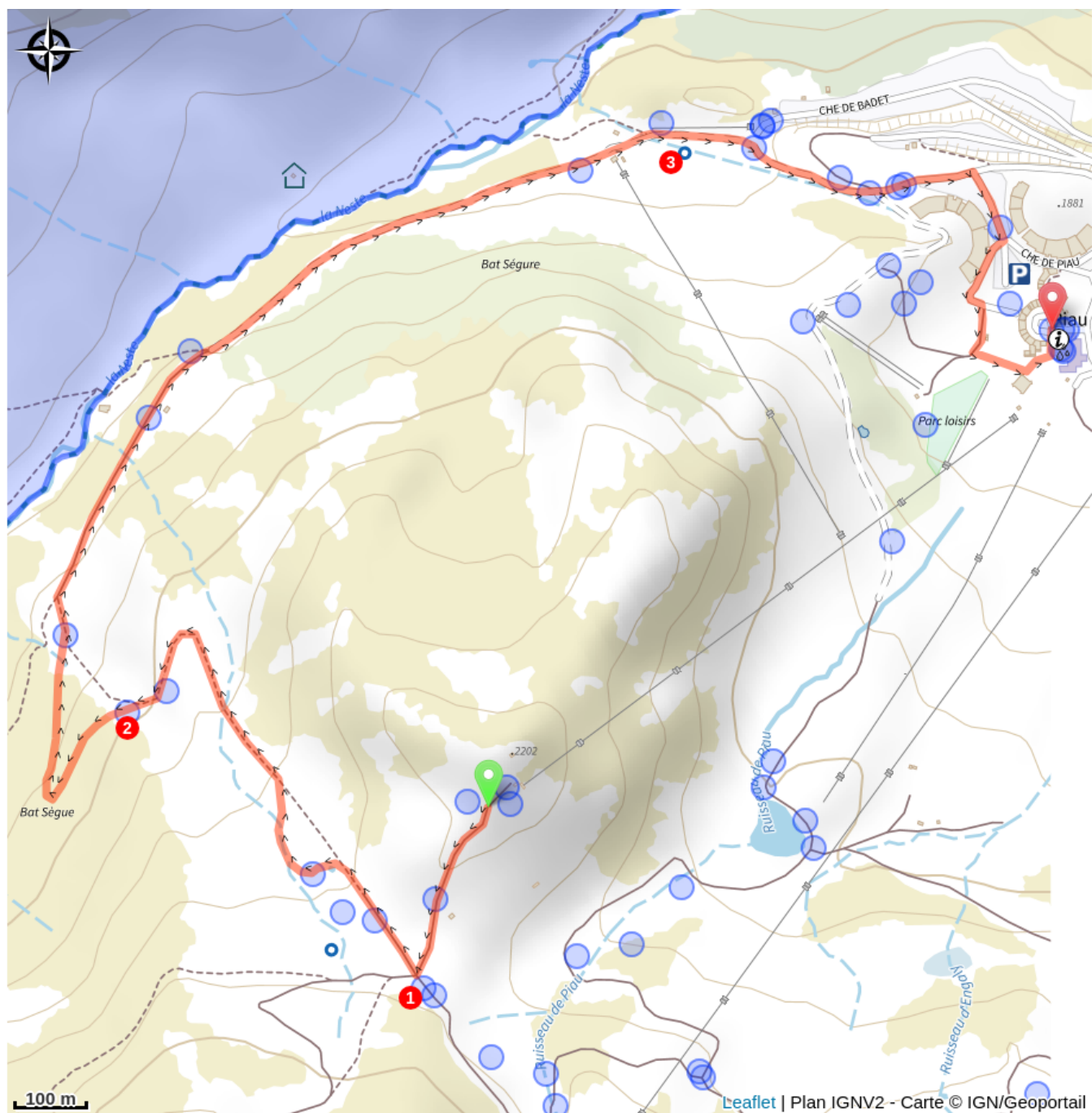
Perfil altimétrico



Altitud mín 1823 m Altitud máx 2172 m

1. Después de tomar el telesilla de Campbielh, descienda hasta el collado de Cantoural y luego gire a la derecha hacia el valle de Badet.
2. Déjese guiar por el balizaje hasta el famoso muro de Badet, que se rodea por la izquierda siguiendo un sendero estrecho (dirección oeste).
3. El descenso termina con el "schuss" de la pista de esquí de Badet, y se completa el itinerario subiendo de nuevo hasta la estación.

En su camino...



Información útil

Zone pastorale

Cet itinéraire se situe dans une zone pastorale. Vous êtes donc sur le territoire des troupeaux de vaches et de brebis, et pas l'inverse. Pour rappel, vous devez garder vos distances avec les troupeaux et votre chien doit être tenu en laisse. Une signalétique rappelle la conduite à tenir dans ces zones.

Itinéraire estival

Accessible hors période d'enneigement. La montagne vit et évolue : informez-vous et avancez prudemment.

Comment venir ?

Acceso por carretera

Desde Aragnouet, tomar la dirección hacia Piau Engaly y aparcar en los estacionamientos superiores de la estación.

Parking recomendado

Parking P5 de Piau Engaly

Zones de sensibilité environnementale

Le long de votre itinéraire, vous allez traverser des zones de sensibilité liées à la présence d'une espèce ou d'un milieu particulier. Dans ces zones, un comportement adapté permet de contribuer à leur préservation. Pour plus d'informations détaillées, des fiches spécifiques sont accessibles pour chaque zone.

Coeur du Parc national des Pyrénées

Période de sensibilité : enero, febrero, marzo, abril, mayo, junio, julio, agosto, septiembre, octubre, noviembre, Diciembre

Contact : Parc national des Pyrénées : [Contact](#)

Un Parc national est un territoire reconnu comme exceptionnel par la richesse de sa biodiversité, la qualité de ses paysages et de son patrimoine culturel.

Le **cœur du Parc** est une zone bénéficiant d'un statut de protection réglementaire : [Réglementation du Parc national des Pyrénées](#)

Le [décret](#) instaure une réglementation spécifique de la zone cœur ; **la plupart des activités humaines qui pourraient nuire à la conservation des patrimoines y sont ainsi soumises à autorisation ou interdites.**

Les activités de nature peuvent être :

- autorisées (si elles ne nécessitent pas des aménagements spécifiques ou ne se pratiquent pas sur des zones sensibles) : randonnée pédestre, randonnée à ski ou en raquette, escalade, spéléologie ...
- soumises à autorisation afin de limiter les aménagements ou les dérangements : survols à moins de 1000 mètre, équipement de voies d'escalade ...
- interdites : chasse, feu, chien, vélo ...

Au-delà de la réglementation, le Parc national des Pyrénées souhaite définir en concertation avec les acteurs locaux des règles de bonne pratique pour la conciliation des activités et de la protection des patrimoines.

La zone cœur est délimitée par une signalétique de carrés sur lesquels figure une tête d'Isard rouge sur fond blanc. A noter que la direction des cornes indique la zone cœur.

Puntos de información

OT de Piau

2 chemin des Myrtilles, 65170
ARAGNOUET

infos@piau-engaly.com

Tel : 05 62 39 61 69

<https://piau-engaly.com/fr>

