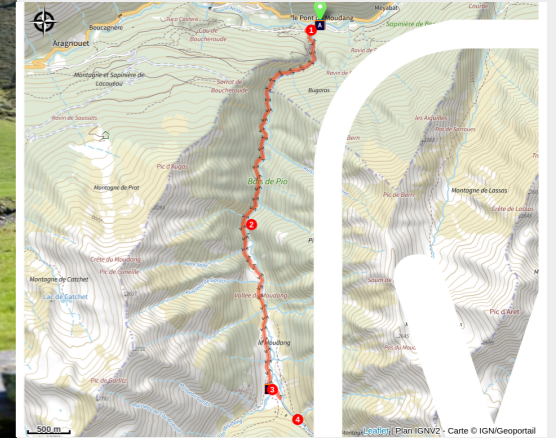


RUTA DE SENDERISMO - Cabañas del Moudang



(Granges du Moudang)



Una subida suave y bucólica a lo largo de un arroyo cristalino, para alcanzar uno de los hamlets de estiva más emblemáticos de los Pirineos: las granges du Moudang, enclavadas en el corazón de un valle pastoral y florido, a los pies de los picos fronterizos.

El sendero sigue en todo momento el curso del torrente del Moudang, en un entorno de bosque fresco, con muros de piedra cubiertos de musgo y claros abiertos.

El olor a helechos, el murmullo del agua, el vuelo de los carboneros o el paso ocasional de un rebaño crean una atmósfera montañesa auténtica y apacible.

La llegada a las granges, situadas en una gran

Información útil

Práctica : A Pied

Duración : 3 h

Distancia : 11.4 km

Desnivel positivo : 504 m

Dificultad : Facile

Échelle de cotation :

Technicité : 1 - Facile

Risque : 1 - Facile

Effort : 2 - Assez facile

Tipo : Aller-retour

Temática : es, es, es

hondonada soleada, ofrece una sensación de lugar fuera del tiempo, con sus tejados de lajas, sus parcelas delimitadas al estilo tradicional, y unas vistas abiertas sobre los picos circundantes.

¿Lo sabías?

El valle del Moudang fue, desde la Antigüedad, una zona de gran actividad económica, apreciada especialmente por sus yacimientos minerales, entre ellos el hierro.

Durante el siglo XIX, su explotación representaba el 50 % de los recursos del pueblo (en 1845).

Además, sus pastos de montaña lo convirtieron en un lugar emblemático del pastoreo en los Altos Pirineos.

Las granges, por su parte, se utilizaban

para almacenar el heno, esencial para la supervivencia del ganado durante el invierno.

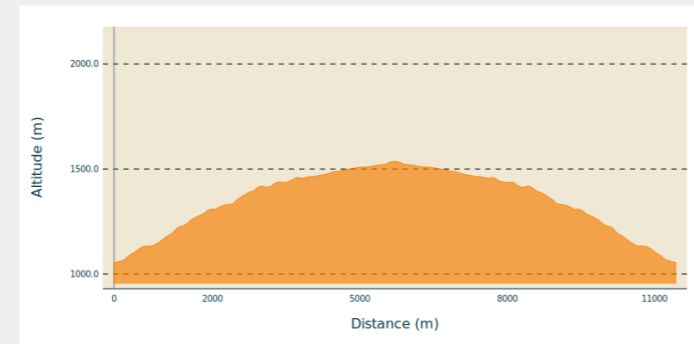
Salida : Aparcamiento del Puente del Moudang

Llegada : Aparcamiento del Puente del Moudang

Puntos de interés :  PR

Communes : 1. Aragnouet
2. Tramezaïgues

Perfil altimétrico



Altitud mín 1054 m Altitud máx 1536 m

1. Desde el aparcamiento del Pont du Moudang, tomar la pista transitable hacia el oeste durante unos 100 metros.
2. Luego, girar a la izquierda y seguir el camino ancho que asciende por el bosque. Este sendero bordea la margen izquierda del Neste du Moudang, dentro de un valle encajado y boscoso, y más adelante se abre paso entre praderas.
3. Cruce el torrente por una pasarela, y al llegar será recompensado por la belleza y singularidad de este hamlet de granges, cuidadosamente distribuido a orillas de los torrentes de la valle del Moudang.
4. El regreso se realiza por el mismo itinerario. Bonus opcional: para quienes deseen prolongar la experiencia, es posible continuar 15 a 20 minutos más arriba de las granges hasta alcanzar la fuente ferruginosa y sulfurosa.

En su camino...



La Forja del Moudang (A)

Desde el siglo XVII, y con mayor intensidad en el siglo XIX, el valle del Moudang conoció una intensa actividad extractiva. Se extraía mineral de hierro en las laderas cercanas al pico de la Gela y a las crestas fronterizas, donde los afloramientos ferruginosos eran accesibles. Estos recursos locales se transportaban valle abajo, principalmente a hombros de hombres, en mulas o mediante rudimentarios cables aéreos.

El corazón de esta actividad se encontraba en la Forja del Moudang, cuyos vestigios aún son visibles hoy en día. Allí se transformaba el mineral bruto en metal utilizable mediante el método tradicional de la forja catalana. La energía necesaria se obtenía del carbón vegetal producido con madera local, mientras que el agua del Neste de Moudang accionaba los fuelles o martillos.

Alrededor de la forja se desarrollaron varios edificios: talleres, cabañas de herreros, almacenes e incluso un pequeño hameau temporal durante las temporadas de producción. El conjunto formaba una auténtica microaldea industrial de altura, que vivía al ritmo del fuego y del martilleo del metal.



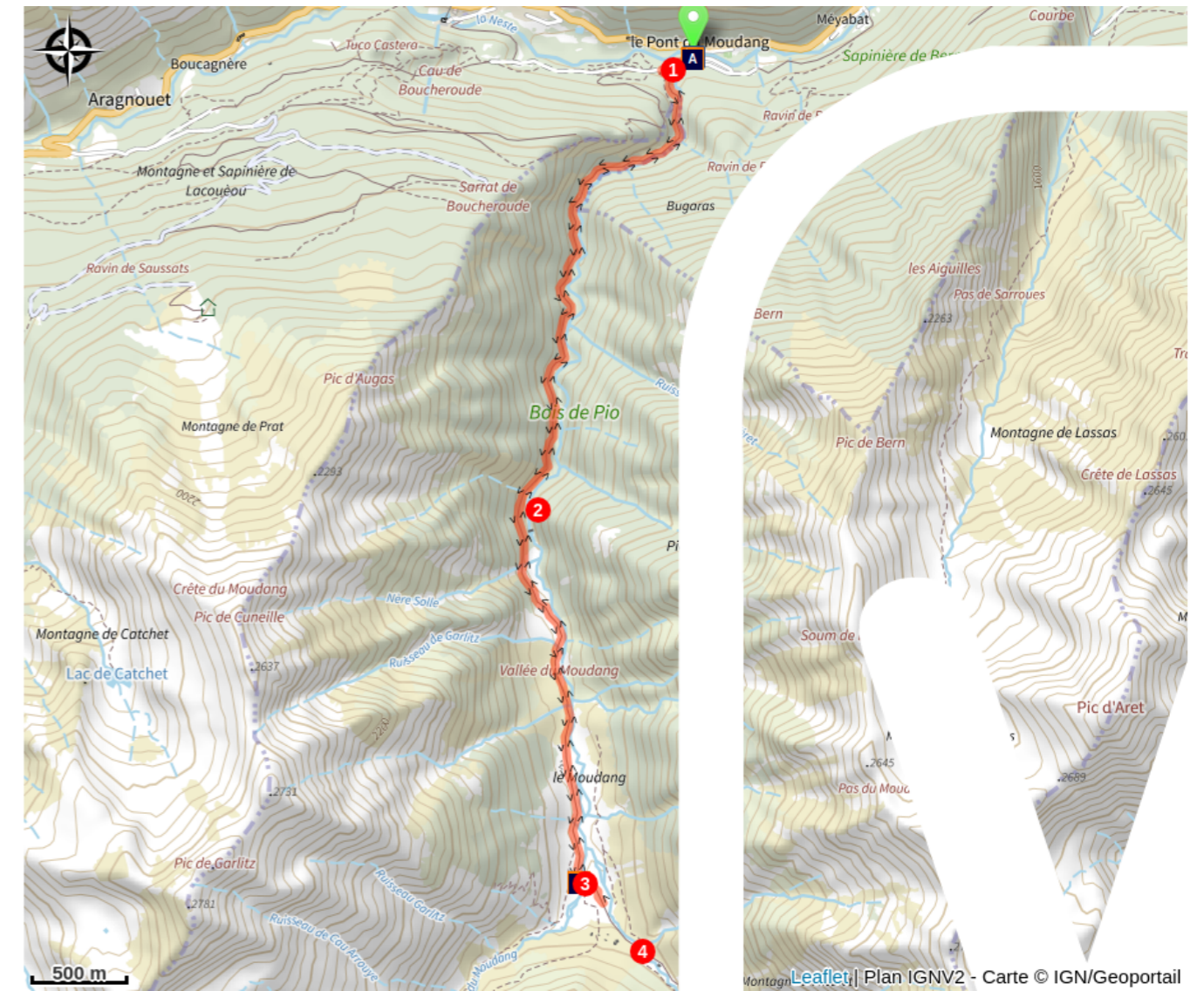
Las Cabañas del Moudang (B)

Perdidas en un valle lateral salvaje entre Piau-Engaly y Aragnouet, las cabañas del Moudang constituyen un notable testimonio del patrimonio pastoral pirenaico. Este hameau de veraneo, clasificado como sitio protegido, se encuentra enclavado a 1650 metros de altitud, en el corazón del valle que lleva su nombre, sobre el antiguo camino del puerto de Port Vieux y de los contrabandistas de la frontera española.

Construidas en piedra y cubiertas de pizarra, estas cabañas servían antiguamente de refugio para los pastores y para la transformación de la leche. Hoy en día, el lugar ofrece una atmósfera atemporal, propicia para la contemplación, entre bosques de pinos, claros y cascadas.

Créditos de fotos : Piau Engaly

En su camino...



La Forja del Moudang (A)

Las Cabañas del Moudang (B)

Información útil

i Zone pastorale

Cet itinéraire se situe dans une zone pastorale. Vous êtes donc sur le territoire des troupeaux de vaches et de brebis, et pas l'inverse.

Pour rappel, vous devez garder vos distances avec les troupeaux et votre chien doit être tenu en laisse. Une signalétique rappelle la conduite à tenir dans ces zones.

i Itinéraire estival

Accessible hors période d'enneigement. La montagne vit et évolue : informez-vous et avancez prudemment.

! Recomendaciones

A savoir :

Chiens interdits (Réserve de chasse et zone pastorale)

Chaussures adaptées

Prendre de l'eau

Période de praticabilité :

Itinéraire praticable de mai à octobre.

Comment venir ?

Acceso por carretera

Tomar la D929 hasta el Pont du Moudang, punto de partida del recorrido.

Parking recomendado

Parking du Pont du Moudang

i Puntos de información

OT de Piau

2 chemin des Myrtilles, 65170
ARAGNOUET

infos@piau-engaly.com

Tel : 05 62 39 61 69

<https://piau-engaly.com/fr>

