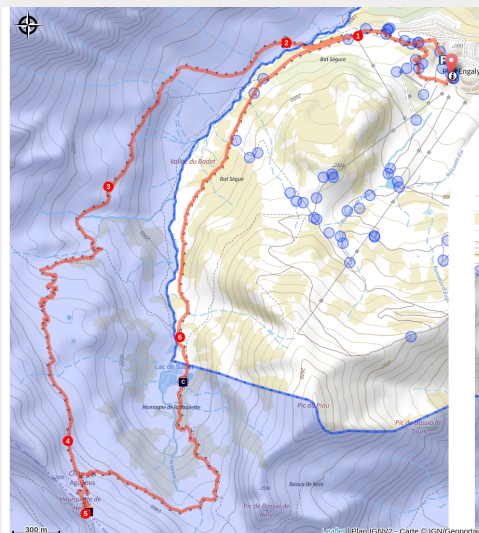


RUTA DE SENDERISMO - Hourquette de Héas

Gavarnie-Gèdre



Hourquette de Héas



Una ascensión discreta y espectacular en el corazón del valle del Badet, para alcanzar la Hourquette de Héas, una puerta suspendida entre el valle del Badet y el circo de Troumouse. Un itinerario destinado a los amantes de la soledad y de los panoramas de alta montaña.

La subida comienza en un pequeño valle verde y pastoral, donde pastan los rebaños y silban las marmotas. Rápidamente, el sendero asciende en un ambiente mineral, entre bloques erráticos, losas graníticas y crestas pedregosas. La aproximación al collado se realiza en un entorno austero y espectacular.

Información útil

Práctica : A Pied

Duración : 6 h

Distancia : 13.6 km

Desnivel positivo : 852 m

Dificultad : Difficile

Échelle de cotation :

Technicité : 5 - Difficile

Risque : 5 - Difficile

Effort : 5 - Difficile

Tipo : Boucle

Temática : es, es, Fermé
 actuellement

Aunque comparte el mismo itinerario inicial que la Hourquette de Chermentas, esta ruta ofrece otros muchos puntos de interés, como una vista impresionante del Monte Perdido y sus glaciares.

Itinerario

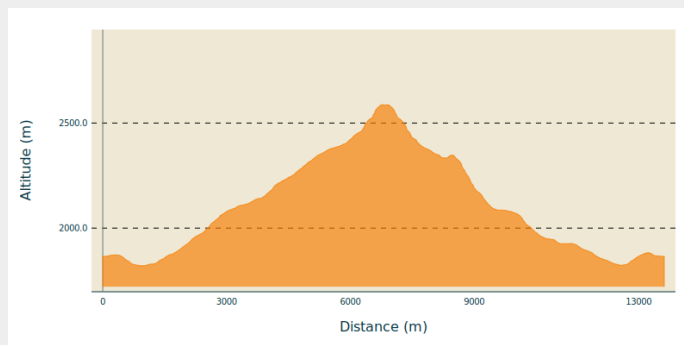
Salida : Oficina de Turismo de Piau Engaly

Llegada : Oficina de Turismo de Piau Engaly

Puntos de interés :  PR

Communes : 1. Aragnouet
2. Gavarnie-Gèdre

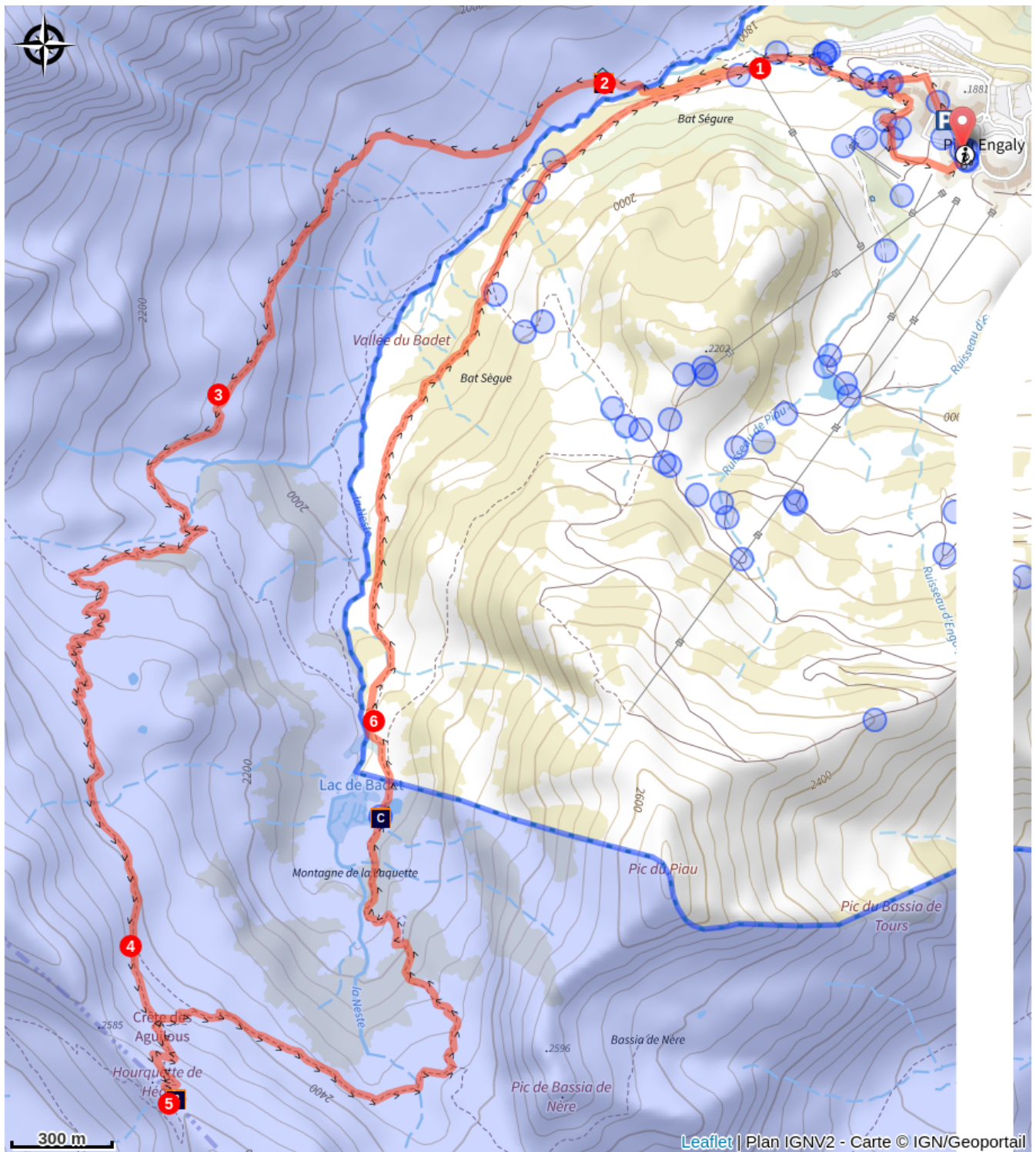
Perfil altimétrico





Altitud mín 1821 m Altitud máx 2588 m

1. Bajar hasta la salida del telesilla de Mouscadès, donde encontrará los paneles amarillos del Parque Nacional.
2. Bordear el arroyo del torrente Neste de Badet, cruzarlo por una pasarela y llegar rápidamente a la cabaña de Moune.
3. Seguir el sendero que atraviesa la ladera y asciende hasta alcanzar un hombro. Pasar dos cruces señalizados con carteles amarillos para llegar al pie de la pendiente final.
4. Abandonar el sendero principal y tomar una traza que asciende por pedreros finos e inestables (pendiente pronunciada, piedras sueltas y losas rocosas).
5. Una vez en la Hourquette de Héas, se disfruta de una vista impresionante de la cadena fronteriza: Monte Perdido, brecha de Roland, Taillon, Vignemale.
6. Volver a bajar de nuevo hasta el sendero principal y seguirlo hacia la derecha. Se conecta rápidamente con el itinerario de la Hourquette de Chermentas, que se sigue para el regreso, pasando por el lago del Badet

En su camino...



-  La Cabaña de Moune (A)
-  Lago de Badet (C)

-  Hourquette de Hés (B)

Información útil

En coeur de parc

El parque nacional es un área natural sin restricciones pero sometido a regulaciones que deben ser conocidas por todos los visitantes.

Zone pastorale

Cet itinéraire se situe dans une zone pastorale. Vous êtes donc sur le territoire des troupeaux de vaches et de brebis, et pas l'inverse. Pour rappel, vous devez garder vos distances avec les troupeaux et votre chien doit être tenu en laisse. Une signalétique rappelle la conduite à tenir dans ces zones.

Itinéraire estival

Accessible hors période d'enneigement. La montagne vit et évolue : informez-vous et avancez prudemment.

Recomendaciones

A tener en cuenta:

Botas de montaña adecuadas con suelas gruesas y dentadas.

No se admiten perros (zona del Parque Nacional).

Llevar como mínimo 1 litro y medio de agua por persona (recomendación de seguridad en montaña: mínimo medio litro de agua por hora de marcha).

Provisiones para comer, ropa impermeable, chaqueta forro polar, guantes, gorro y gorra.

Gafas, protector solar con factor de protección 50, gorra, silbato.

Teléfono + batería externa, botiquín básico de primeros auxilios.

Mapa IGN TOP 25 «1748 ET» Néouvielle - Valle de Aure - Parque Nacional de los Pirineos.

Se desaconseja bañarse en el lago de Badet y en torrente para evitar el impacto y la alteración del frágil biotopo.

Comment venir ?

Acceso por carretera

Tomar la carretera D118 hasta la estación de Piau Engaly, aparcamiento en el Parking P5.

Parking recomendado

Aparcamiento superior P5

Zones de sensibilité environnementale

Le long de votre itinéraire, vous allez traverser des zones de sensibilité liées à la présence d'une espèce ou d'un milieu particulier. Dans ces zones, un comportement adapté permet de contribuer à leur préservation. Pour plus d'informations détaillées, des fiches spécifiques sont accessibles pour chaque zone.

Coeur du Parc national des Pyrénées

Période de sensibilité : enero, febrero, marzo, abril, mayo, junio, julio, agosto, septiembre, octubre, noviembre, Diciembre

Contact : Parc national des Pyrénées : [Contact](#)

Un Parc national est un territoire reconnu comme exceptionnel par la richesse de sa biodiversité, la qualité de ses paysages et de son patrimoine culturel.

Le **cœur du Parc** est une zone bénéficiant d'un statut de protection réglementaire : [Réglementation du Parc national des Pyrénées](#)

Le [décret](#) instaure une réglementation spécifique de la zone cœur ; **la plupart des activités humaines qui pourraient nuire à la conservation des patrimoines y sont ainsi soumises à autorisation ou interdites.**

Les activités de nature peuvent être :

- autorisées (si elles ne nécessitent pas des aménagements spécifiques ou ne se pratiquent pas sur des zones sensibles) : randonnée pédestre, randonnée à ski ou en raquette, escalade, spéléologie ...
- soumises à autorisation afin de limiter les aménagements ou les dérangements : survols à moins de 1000 mètre, équipement de voies d'escalade ...
- interdites : chasse, feu, chien, vélo ...

Au-delà de la réglementation, le Parc national des Pyrénées souhaite définir en concertation avec les acteurs locaux des règles de bonne pratique pour la conciliation des activités et de la protection des patrimoines.

La zone cœur est délimitée par une signalétique de carrés sur lesquels figure une tête d'Isard rouge sur fond blanc. A noter que la direction des cornes indique la zone cœur.

Puntos de información

OT de Piau

2 chemin des Myrtilles, 65170
ARAGNOUET

infos@piau-engaly.com

Tel : 05 62 39 61 69

<https://piau-engaly.com/fr>



En su camino...



La Cabaña de Moune (A)

Refugio pastoral en el corazón del valle de Badet

Situada a unos 1920 metros de altitud, en pleno corazón del salvaje valle de Badet, la cabaña de Moune es una antigua cabaña pastoral tradicional de piedra, restaurada y actualmente utilizada como refugio no guardado para senderistas y pastores de paso. Forma parte del rico patrimonio pastoral del valle de Aure, entre pastos de altura, arroyos de montaña y bosques de pinos.

Accesible a pie desde la estación de Piau-Engaly, la cabaña de Moune es una parada muy apreciada por los excursionistas en ruta hacia el lago de Badet, el Port Vieux o las alturas del macizo del Campbieil. El lugar ofrece un ambiente auténtico, tranquilo y abierto a magníficos panoramas, con posibilidad de observar la fauna local (marmotas, rebecos, rapaces).




Hourquette de Héas (B)

Anidada a 2550 metros de altitud, la Hourquette de Héas es un collado de alta montaña que une el valle de Aure (Altos Pirineos) con el sector de Héas en Gèdre (valle de Gavarnie). Este paso, accesible únicamente a pie, es el punto de acceso estratégico al circo de Troumouse para los senderistas en ruta.

El collado se alcanza tras una ascensión sostenida en un entorno salvaje y mineral, con panorámicas excepcionales sobre:

- al sur, las crestas calcáreas del circo de Troumouse y la Munia;
- al norte, el valle de Aure y las cumbres del Néouvielle.

Lugar de viento, de luz y de silencio, la Hourquette de Héas sumerge al senderista en una atmósfera de alta montaña pura.



Lago de Badet (C)

Situado a más de 2084 metros de altitud, el Lago de Badet es un encantador y magnífico pequeño lago de origen glaciar, enclavado en un espectacular circo mineral, al pie del pico de Piau y vigilado por las majestuosas cumbres del Pic de Campbielh (3173 m), Etaragne (3006 m), Pic Méchant (2944 m) y Pic Bugatet (2877 m), en los límites del Parque Nacional de los Pirineos. De fácil acceso desde la estación de Piau-Engaly, este paraje natural ofrece una inmersión total en los paisajes de alta montaña de los Altos Pirineos.

A lo largo del sendero, se atraviesan pastos de altura y se bordean arroyos antes de llegar a esta tranquila masa de agua de reflejos azulados, dominada por las crestas abruptas de la frontera franco-española. En temporada, los más afortunados podrán observar marmotas, rebecos o aves rapaces planeando sobre las cumbres.

Créditos de fotos : Piau Engaly