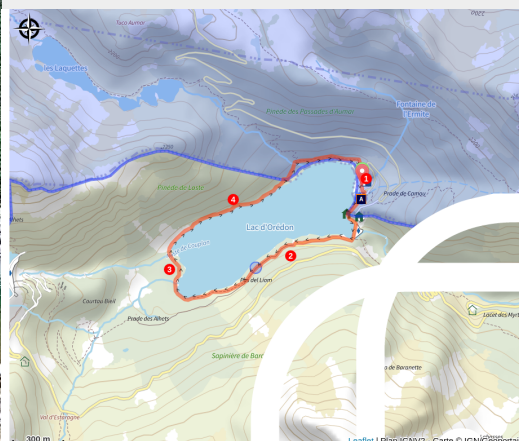


RUTA DE SENDERISMO - Vuelta al Lago de Orédon



Una ruta circular accesible alrededor de un emblemático lago de montaña, ideal para descubrir los paisajes típicos del Néouvielle sin dificultad, entre agua, bosque y montaña. Recorrido de sentido único, ¡siguiendo los pasos del cariñoso burro Pégase!

El ambiente es tranquilo y contemplativo, siguiendo el curso del agua. A lo largo de la orilla, el sendero alterna entre pinos aromáticos, zonas húmedas animadas por libélulas, pequeñas playas de cantos rodados y rocas ideales para hacer una pausa.

La luz varía con las nubes y las horas del día, reflejando el Pic de Hèche Castet y las crestas del Néouvielle en las aguas tranquilas del lago.

Información útil

Práctica : A Pied

Duración : 2 h

Distancia : 3.5 km

Desnivel positivo : 95 m

Dificultad : Moyen

Échelle de cotation :

Technicité : 3 - Peu difficile

Risque : 3 - Peu difficile

Effort : 3 - Peu difficile

Tipo : Boucle

Temática : Eaux, lacs et cascades, Balade facile

Algunos señales interpretativos completan la experiencia del recorrido.

Itinerario

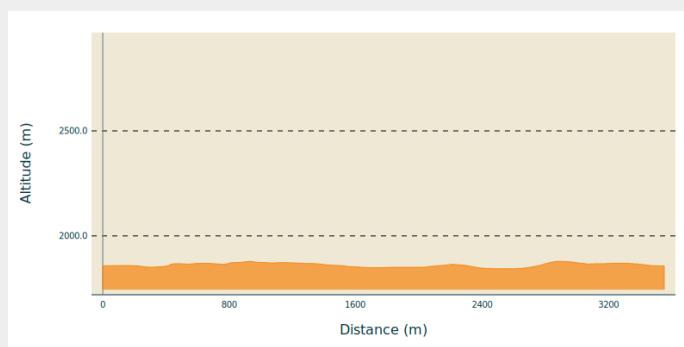
Salida : Aparcamiento de Orédon - de pago entre junio y septiembre

Llegada : Aparcamiento de Orédon - de pago entre junio y septiembre

Puntos de interés : ■ PR

Communes : 1. Saint-Lary-Soulan
2. Aragnouet

Perfil altimétrico



Altitud mín 1844 m Altitud máx 1879 m

1. Salida: aparcamiento del lago de Orédon. Recorrido de sentido único; siga las huellas del simpático burro Pégaso. - Pase por delante del refugio de Orédon. - Cruce la pequeña presa de Orédon y siga la carretera que bordea el lago hasta la entrada del sendero, señalizada con postes informativos.
2. Seguir el sendero por la orilla derecha (con el lago a mano derecha), hacia el sur y camine hasta el otro extremo del lago. Impresionantes vistas al emblemático embalse del lago de Cap de Long.
3. Cruzar, al fondo del lago por el puente de madera (orilla oeste). Vistas al embalse del lago de Cap de Long.
4. Tramo más exigente : en la orilla izquierda, los pasos delicados entre los pedregales de bloques de granito están equipados con barandillas y escaleras que conducen a una primera pasarela; a continuación, el sendero se estrecha, con pendiente variable, entre la maleza y a la sombra de los pinos, hasta llegar a una segunda pasarela que desemboca en la parte inferior del bonito Sendero de las Laquettes.

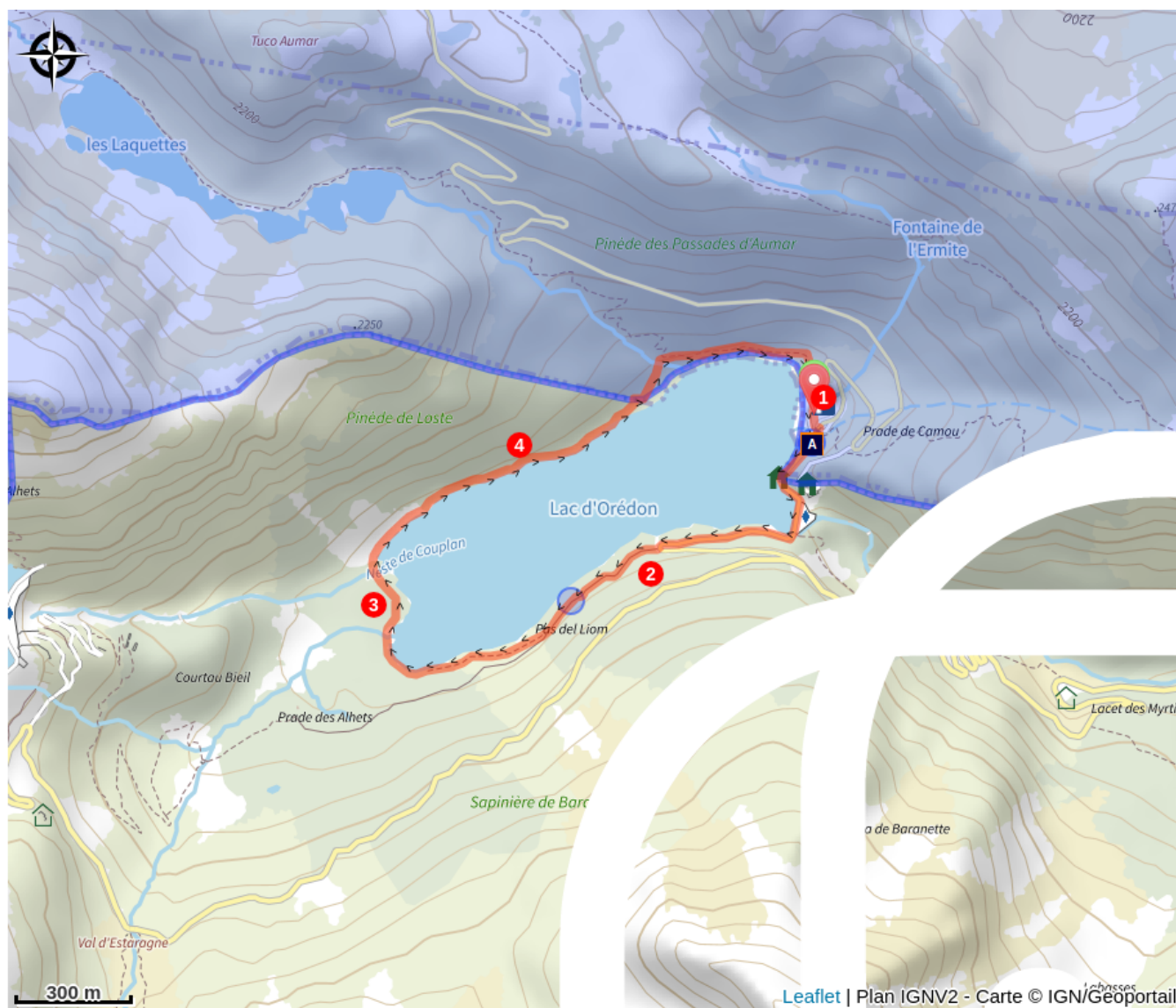
Nota:

Agenda verano : salidas temáticas organizadas por los guías de la Marca Esprit Parc y de la Reserva Natural Nacional del Néouvielle, en colaboración con el Parque Nacional.

□ Inscripciones en la Maison du Parc de Saint-Lary:

□ +3305 62 39 40 91

En su camino...



 Lago de Orédon (A)

Información útil

En coeur de parc

El parque nacional es un área natural sin restricciones pero sometido a regulaciones que deben ser conocidas por todos los visitantes.

Zone pastorale

Cet itinéraire se situe dans une zone pastorale. Vous êtes donc sur le territoire des troupeaux de vaches et de brebis, et pas l'inverse. Pour rappel, vous devez garder vos distances avec les troupeaux et votre chien doit être tenu en laisse. Une signalétique rappelle la conduite à tenir dans ces zones.

Itinéraire estival

Accessible hors période d'enneigement. La montagne vit et évolue : informez-vous et avancez prudemment.

Recomendaciones

No se admiten perros.

Pago del aparcamiento: se acepta efectivo y cheques bancarios en la taquilla de Orédon; lo mismo se aplica a la compra de billetes para el servicio de lanzadera entre Orédon y Aubert, con salidas cada 45-50 minutos.

- * **No se admiten las mascotas**
- * **Destinado a senderistas equipados con calzado adecuado para terrenos montañosos variados y que practiquen actividad física con regularidad**
- * **Recorrido no recomendado para niños pequeños, personas mayores o con dificultades para desplazarse o propensas al vértigo.**
- * **No accesible con cochecitos.**

Matériel

El terreno y las inclemencias meteorológicas exigen un equipamiento adecuado: mochila, calzado de montaña con suela gruesa y dentada, un tentempié para el picnic, provisiones; se recomienda llevar como mínimo 1 litro y medio de agua por persona (consejo de seguridad en la montaña: como mínimo medio litro de agua

por hora de marcha). Gorra, gafas, protección solar factor 50, ropa impermeable y de abrigo, botiquín básico de primeros auxilios, silbato, guantes, gorro, cuchillo. Teléfono + batería externa.

Bastones de senderismo: saber utilizarlos.

- Mapa IGN TOP 25 Néouvielle Vallée-d'Aure PNP (1748 ET) (escala 1/25 000).
- Guía topográfica o fichas prácticas.

Prohibido bañarse para evitar el impacto y la alteración del frágil biotopo.

Comment venir ?

Acceso por carretera

Tomar la D929 desde Fabian en dirección a la carretera de los lagos del Néouvielle, y girar por la D177 a la altura del lago de Orédon.

VERANO DE 2026: Obras en la presa de Orédon; el tráfico será regulado por el equipo de trabajadores encargado de la obra.

Parking recomendado

Parking d'Orédon

Zones de sensibilité environnementale

Le long de votre itinéraire, vous allez traverser des zones de sensibilité liées à la présence d'une espèce ou d'un milieu particulier. Dans ces zones, un comportement adapté permet de contribuer à leur préservation. Pour plus d'informations détaillées, des fiches spécifiques sont accessibles pour chaque zone.

Réserve Naturelle Nationale Néouvielle

Période de sensibilité : mayo, junio, julio, agosto, septiembre, octubre

Contact :

Structure gestionnaire : Parc National des Pyrénées, sous l'autorité du Préfet de Bagnères-de-Bigorre

[Contact](#)

Route fermée à partir de Fabian durant période hivernale de octobre à mai

Située au centre du massif pyrénéen, la Réserve du Néouvielle est un site botanique remarquable (algues, sphaignes). Elle se caractérise notamment par la présence de vieille forêt et de multiples lacs et laquettes qui contribuent à la diversité des milieux, et abrite une faune remarquable (Euprocte des Pyrénées et Desman des Pyrénées, Triton palmé et Crapaud accoucheur, Grand tétras...)

Le classement en Réserve Naturelle Nationale implique une réglementation stricte spécifique, le territoire accueillant un grand nombre de visiteurs chaque année (hiver et été). Celle-ci concerne pour beaucoup des **restrictions relatives à l'accès et aux activités de loisir** :

- Cueillette, ramassage de plantes, champignons, minéraux, animaux ou fossiles interdits ;
- Feu et coupe de bois interdits ;
- Chiens interdits ;
- Dépôt de déchets interdit ;
- Vélo tout terrain interdit ;
- Camping interdit. Seul le bivouac est toléré, sur les 2 seuls emplacements réservés à cet effet (plage d'Orédon et Barrage d'Aubert) ;
- Les camping-cars et bivouac dans des véhicules sont interdits la nuit sur les parkings d'Orédon et d'Aubert ;
- La pêche est réglementée. Pêche interdite dans le Gourg de Rabas et le vallon d'Estibère ;
- Les sports aériens et tout survol à moins de 1000 m du sol sont interdits.

En règle générale, il est attendu des visiteurs qu'**ils ne perturbent et ne dérangent pas le milieu** (bruit, dégradation des milieux, etc.) afin de maintenir un bon état de conservation.

***i* Puntos de información**

OT de Piau

2 chemin des Myrtilles, 65170
ARAGNOUET

infos@piau-engaly.com

Tel : 05 62 39 61 69

<https://piau-engaly.com/fr>



En su camino...



Lago de Orédon (A)

Majestuoso portal del macizo del Néouvielle
Situado a 1849 metros de altitud, en el corazón de la Reserva Natural Nacional del Néouvielle, el Lago de Orédon es un magnífico lago de montaña, acondicionado como embalse desde el siglo XIX, que conserva hoy todo el encanto salvaje de los Altos Pirineos. Constituye la puerta de entrada emblemática a un territorio de excepción clasificado como Natura 2000, donde se suceden picos escarpados, bosques de pinos negros y lagos cristalinos de alta montaña.

Fácilmente accesible por carretera desde Piau-Engaly o Saint-Lary-Soulan, el lugar es un punto de partida estratégico para numerosas rutas de senderismo emblemáticas: el sendero de las Laquettes, el lago de Aubert, el lago de Aumar, el Tour del Lago de Orédon “tras los pasos del burro Pegaso” – sendero acondicionado y abierto en VERANO 2024 –, más adelante el refugio de la Glère, o incluso las ascensiones hacia los 3000 metros del Néouvielle o del Pic de Campbieil.

Orédon es también un lugar de paseo accesible, ideal para las familias: caminata alrededor del lago, descanso a orillas del agua, fotografía paisajística, observación de la fauna (marmotas, milanos reales, rebecos) y descubrimiento del bosque de pinos negros o de álamos temblones...

Créditos de fotos : Piau Engaly