

Parcours raquettes - Cauterets

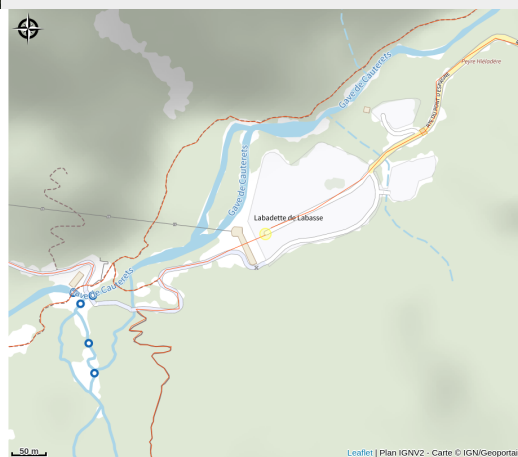
Pont d'Espagne



Cauterets



Crédit : Plateau du Cayan ((c) OT Cauterets)



Le site nordique de Cauterets - Pont d'Espagne propose un parcours piéton/raquettes balisé et sécurisé.

- 1 variante courte : le plateau du Clot
- 1 variante longue : le plateau du Cayan.

> L'accès au parcours piéton du Pont d'Espagne est gratuit (stationnement payant).

> Le parcours piéton/raquettes est ouvert/fermé quotidiennement par les pisteurs du site. Pensez systématiquement à vérifier l'état d'ouverture du parcours et les

Infos pratiques


Catégorie : Raquettes

Thèmes : Forêt et sous-bois, Point de vue et paysages

conditions d'accès routier au site du Pont d'Espagne sur le site internet de Cauterets :

> www.cauterets.com

> [Télécharger le plan du site Cauterets-Pont d'Espagne](#)



Description

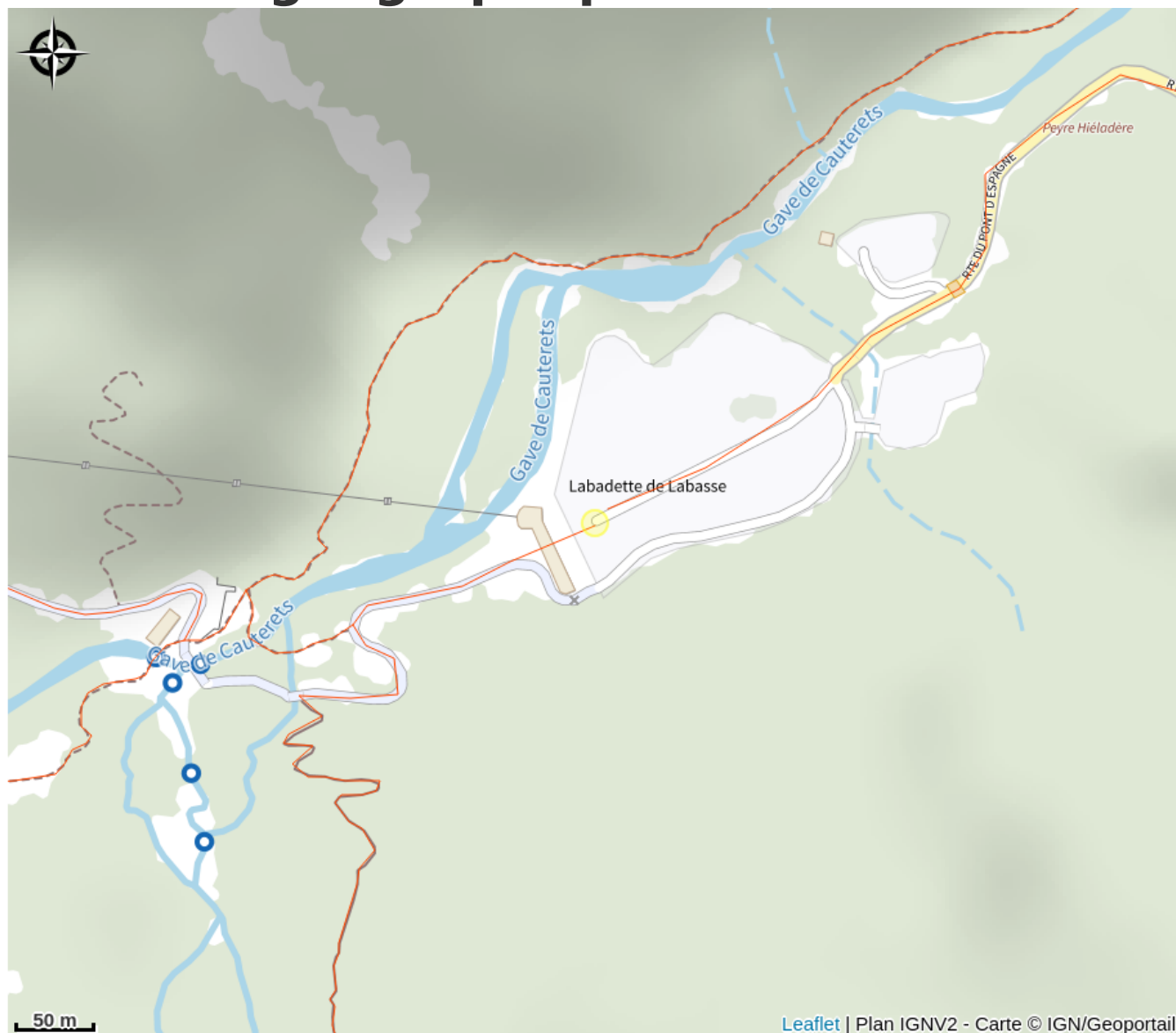
LE PLATEAU DU CLOT :

- Niveau : Facile
- Longueur totale : 2 km
- Dénivelé : env. 60 m
- Durée approximative : env 1h.
- Type de parcours : Aller-retour.
- Balisage : Plaquettes raquettes et jalons violets.
- Equipement : Praticable en raquettes ou à pied selon conditions.
- Ambiance : parcours facile pour découvrir la belle cascade du Pont d'Espagne et le plateau enchanteur du Clot et sa piste de luge.

LE PLATEAU DU CAYAN :

- Niveau : Moyen
- Longueur totale : 6 km.
- Dénivelé : env. 160 m.
- Durée approximative : 2h45
- Type de parcours : Aller-retour.
- Balisage : Plaquettes raquettes et jalons violets.
- Equipement requis : Praticable en raquettes ou à pied selon conditions.
- Ambiance : Un paysage de carte postale, entre cours d'eau montagnard, vastes plateaux parsemés de pins et entourés de hauts sommets.

Situation géographique



Toutes les informations pratiques

Informations pratiques

Accès aux parcours :

Stationnement payant : L'accès au parcours piéton/raquettes est gratuit, mais le stationnement sur le parking du Pont d'Espagne est payant.

Navettes : Un service de navettes est proposé au départ du village de Cauterets pour rallier le site du Pont d'Espagne.

Remontées mécaniques : Au départ du parking du Pont d'Espagne, il est possible d'emprunter le télécabine du Clot pour atteindre plus facilement le plateau du Clot et sa piste de luge.

[> En savoir plus.](#)

Location de raquettes et matériel :

Pas de location au départ sur le site du Pont d'Espagne. Pensez à louer votre équipement au village de Cauterets ou dans la vallée.

Règlementation des pratiques :

- **Les chiens sont interdits** sur le site du Pont d'Espagne et sur les parcours raquettes (zone-cœur de Parc national).

- Rester sur les parcours balisés :

Il est demandé de rester sur le tracé du parcours spécifiquement balisés pour les raquettes.

- Ne pas marcher sur les pistes de ski de fond.
- Risques avalancheux : quitter le parcours balisé revient à évoluer en hors-pistes, aux risques et périls des usagers. Préférez faire appel à un professionnel de la montagne.
- Respect de la faune sauvage : la faune sauvage traverse une période très sensible en hiver (manque de nourriture, froid, etc.), afin d'éviter tout dérangement inutile (couteux en énergie), il est demandé de rester sur les itinéraires balisés et de ne pas multiplier les traces.

[> Consulter les consignes sur le respect de la faune en hiver.](#)

Restauration sur place :

Restauration possible sur site à l'Hôtellerie du Pont d'Espagne et au Chalet du Clot.

Autres services :

Retrouvez également à votre disposition sur le site : accueil, billetterie, poste de secours, WC publics, piste de luge au plateau du Clot.

Contact

Office de Tourisme de Cauterets :

Tél. : 05 62 92 50 50

<https://www.cauterets.com>