

# Itinéraire

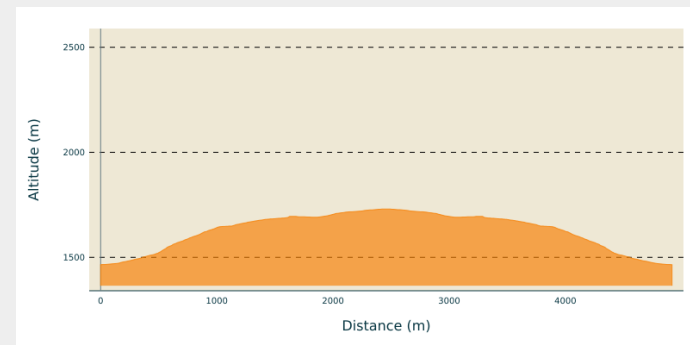
**Départ** : Parking du Puntas – Pont d'Espagne, Cauterets

**Arrivée** : Parking du Puntas – Pont d'Espagne, Cauterets

**Balisage** :  GR

**Communes** : 1. Cauterets

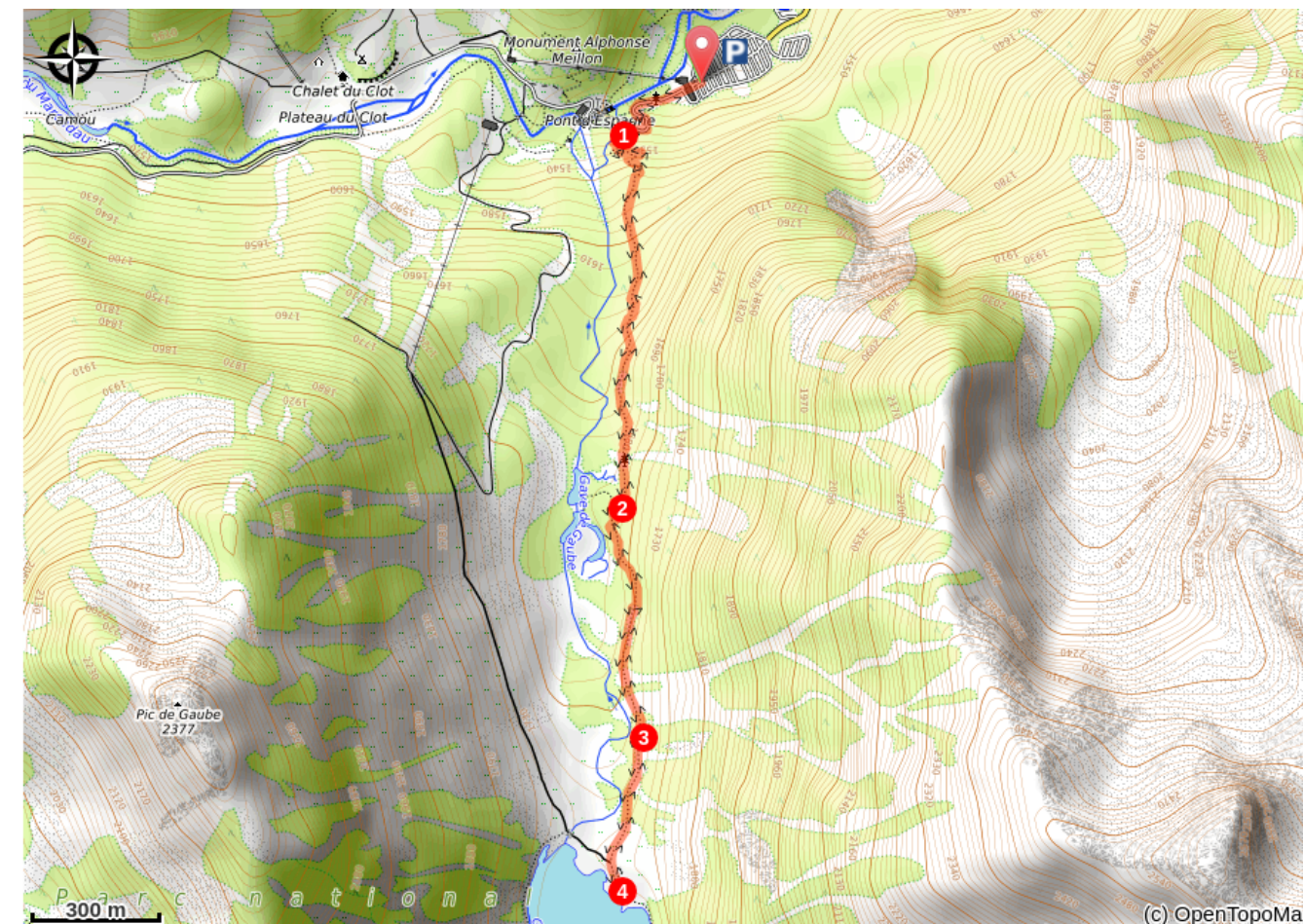
## Profil altimétrique



Au fond du parking du Puntas, passer sous l'arche du bâtiment d'accueil (1460 m) et remonter la voie goudronnée qui se présente. Dans le premier virage, ignorer à droite un premier sentier pour rester sur la voie goudronnée.

1. 50 m après le second virage, débute sur votre gauche le sentier du lac de Gaube (panneau et balisage rouge et blanc). Il commence par décrire de courts lacets joliment pavés, puis monte de manière assez soutenue dans la forêt ; aborder cette portion à allure modérée, cela restera l'unique difficulté de la randonnée. Le sentier se repose plus haut sur des terrains plus plats, sous les grands sapins.
2. Garder le sentier principal qui file à l'écart du petit lac des Huats, que l'on aperçoit en contrebas. Le chemin ondule entre curieuses dalles de granite strié et troncs orangés des pins sylvestres.
3. Bientôt la forêt s'estompe, le paysage s'ouvre, et le sentier reste sur la même rive de la vallée jusqu'à atteindre le lac de Gaube (1730 m), juste derrière le verrou glaciaire de roches polies.
4. Profiter à loisir des berges du lac et du paysage avant de descendre par le même itinéraire.

# Sur votre chemin...



## **i** Chien interdit

Les chiens ne sont pas autorisés sur cet itinéraire.

## **i** En coeur de parc

Le Parc national est un territoire naturel, ouvert à tous, mais soumis à une réglementation qu'il est utile de connaître pour préparer son séjour

## **!** Recommandations

- **A savoir** : la montée est rendue difficile par la présence de marches rocheuses, parfois hautes pour les genoux.

- **Période de praticabilité** : itinéraire déconseillé en hiver et au début du printemps.

- **Parc national des Pyrénées** : l'itinéraire se trouve en zone-coeur du Parc National, **les chiens y sont interdits** (tolérance pour les chiens tenus en laisse en montant via la télésiège de Gaube).

> [En savoir plus.](#)

## Comment venir ?

### Transports

#### Accès au départ en transports :

- **Gare SNCF la plus proche** : Lourdes.  
> puis liaisons par bus (ci-dessous).

- **Ligne de bus n°965** entre Lourdes et Cauterets village.

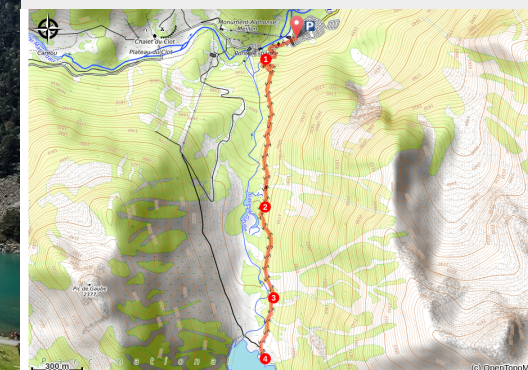
> [Consulter les horaires de bus](#)

- **Puis, liaisons en navettes** entre le village de Cauterets et le Pont d'Espagne (en haute saison).

> [Consulter les horaires de la navette](#)

## Le lac de Gaube

Cauterets - Cauterets



*L'un des lacs les plus emblématiques des Pyrénées, inspirateur des artistes du romantisme, dominé par les neiges éternelles du Vignemale.*

Un concentré d'harmonie paysagère au cœur du Parc national des Pyrénées, sur les hauteurs du Pont d'Espagne, classé Grand Site d'Occitanie. Monter au lac de Gaube, c'est susciter l'enchantement, des forêts de pins sylvestres aux rives d'un plan d'eau où viennent se refléter les glaciers suspendus du seigneur Vignemale. Une expérience de montagne vécue par des générations de jeunes randonneurs, et nombre de vocations à la clé.

### Infos pratiques

Pratique : A Pied

Durée : 2 h 30

Longueur : 4.9 km

Dénivelé positif : 273 m

Difficulté : Facile

Type : Aller-retour

Thèmes : Faune, Lac

Accessibilité : Départ accessible en transports publics





### Accès routier

Depuis Cauterets par la D920 en direction du Pont d'Espagne

### Parking conseillé

Parking du Puntas - Pont d'Espagne, Cauterets

### Accessibilité

---



Départ accessible en transports publics

### **i** Lieux de renseignement

#### **Office de la Montagne de Cauterets**

Place Maréchal Foch, 65110 CAUTERETS

infos@cauterets.com

Tel : +335 62 92 50 50

<http://www.cauterets.com>

