

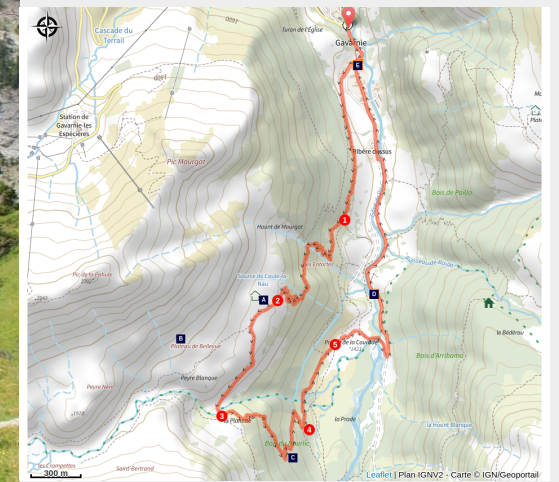


# Le plateau de Bellevue

Gavarnie-Gèdre



Le plateau de Bellevue ((c) Julien Liron)



Un chemin historique mène sur un plateau pastoral attachant, balcon privilégié sur le cirque de Gavarnie, que l'on souhaiterait ne jamais quitter.

Comme son nom l'indique, le plateau de Bellevue offre un point de vue magistral sur l'amphithéâtre calcaire de Gavarnie, sa Grande Cascade, ses sommets à plus de 3000 m et les nuances de couleur de ses roches d'origine sédimentaire. Pour l'atteindre, on suivra l'habile sentier des Entortes, une trace ancestrale qui vient raviver le souvenir des bergers transhumances d'antan, des marchands, pèlerins ou contrebandiers en route pour l'Espagne via le col de Boucharo. Et que dire du retour par le charmant pont de Planette ou le pré de la Courade...

## Infos pratiques

Pratique : A Pied

Durée : 3 h

Longueur : 8.1 km

Dénivelé positif : 355 m


Difficulté : Moyen

Type : Boucle

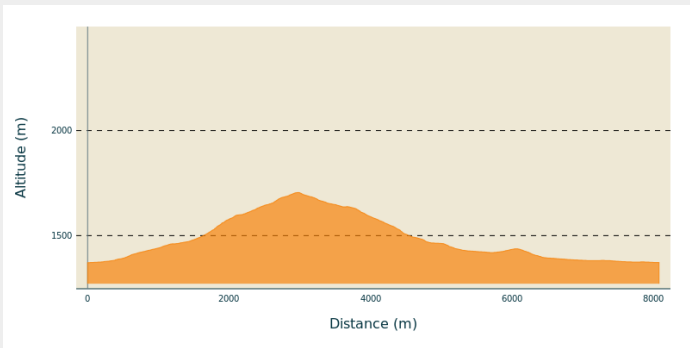
Thèmes : Faune, Flore, Point de vue et paysages

Accessibilité : Départ accessible en transports publics

# Itinéraire

**Départ** : Office de tourisme, Gavarnie  
**Arrivée** : Office de tourisme, Gavarnie  
**Balisage** :  PR  
**Communes** : 1. Gavarnie-Gèdre

## Profil altimétrique



Altitude min 1371 m    Altitude max 1705 m

Depuis l'Office de Tourisme de Gavarnie (1365 m), monter dans le village par la rue principale. Après la Maison du Parc national des Pyrénées, suivre à droite la ruelle pavée qui monte vers l'église. Longer l'édifice et son cimetière pyrénéiste et suivre le chemin dans le prolongement, en laissant rapidement un sentier venant de la droite. Marcher entre les prés clôturés de Gavarnie (à gauche) et la forêt de Mourgat (à droite).

1. Intersection de sentiers en Y (1450 m) : suivre à droite la trace principale (direction « Bellevue » et « port de Boucharo »), qui continue à s'élever à flanc de montagne. Le sentier fait vite appel à une série de lacets pour gravir un premier ressaut (ne pas couper les virages pour éviter l'érosion). Après avoir enjambé un ruisseau, le sentier traverse vers la gauche pour gravir quelques escarpements rocheux puis monte de nouveau en plusieurs lacets.
2. Après un portillon, déboucher sur le **plateau de Bellevue** (1680 m). Laisser la cabane en contrehaut à droite et monter droit dans l'herbe vers une intersection (1708 m, panneau) : bifurquer à gauche, face au cirque de Gavarnie, pour descendre parmi genévriers et pelouses fleuries. Le sentier utilise ensuite une large vire entre deux falaises (portail à refermer derrière vous) pour rallier le lit du gave des Tourettes.
3. Emprunter la passerelle sur le gave (1634 m), non sans observer cascades et vasques du torrent. Sur l'autre rive, descendre immédiatement à gauche sur un nouveau sentier (ignorer en face le sentier d'accès au plateau de Planette), entre bosquets et clairières. Il décrit ensuite de larges lacets dans le bois du Bourlic.
4. En bas du bois, à une intersection, suivre le sentier qui part vers la gauche (celui de droite, est un itinéraire non balisé). Franchir une passerelle sur le gave des Tourettes et observer la magnifique cascade. Poursuivre le sentier qui débouche rapidement sur une belle prairie herbeuse.
5. Sur cette prairie de la Courade (1415 m), nouvelle vue sur le cirque de Gavarnie. Pour rentrer au village, suivre au choix un sentier en rive gauche du gave principal, ou un large chemin en rive droite. Pour la première option, contourner légèrement par la droite la bosse située devant vous pour trouver derrière un sentier qui redescend vers le village ; pour la seconde option, emprunter le large chemin qui reste à plat et décrit une courbe à droite.



## Le Pyrénéisme (E)

Le terme "Pyrénéisme" a été inventé par Henri Béraudi en 1898, qui le définit comme une approche intellectuelle de la montagne, alliant le sensible au sportif, et qu'il associe à trois mots : « ascensionner, sentir, écrire ».

Essentiellement littéraire, outre les notions sportives applicables à l'alpinisme, il recouvre selon Raymond d'Espouy, "quelque chose de plus secret, de plus pur, de moins spectaculaire et moins intéressé, mais plus profond et plus durable".

### **Le patrimoine pyrénéiste à Gavarnie :**

Une discrète statue du pyrénéiste Henry Russell est visible juste à l'entrée du village de Gavarnie.

De célèbres pyrénéistes reposent également dans le petit cimetière de Gavarnie situé à côté de l'église Notre-Dame du Bon Port de Gavarnie. C'est en effet depuis le village de Gavarnie que partaient la majorité des pyrénéistes pour réaliser leurs ascensions dans les Pyrénées.

Plus loin, entre le village et le cirque de Gavarnie, à l'écart du chemin principal se trouvent les tombes de Franz Schrader (l'un des premiers cartographes des Pyrénées) ou celles de Margalide et Louis Lebondidier (pyrénéistes et fondateurs du Musée pyrénéen de Lourdes).

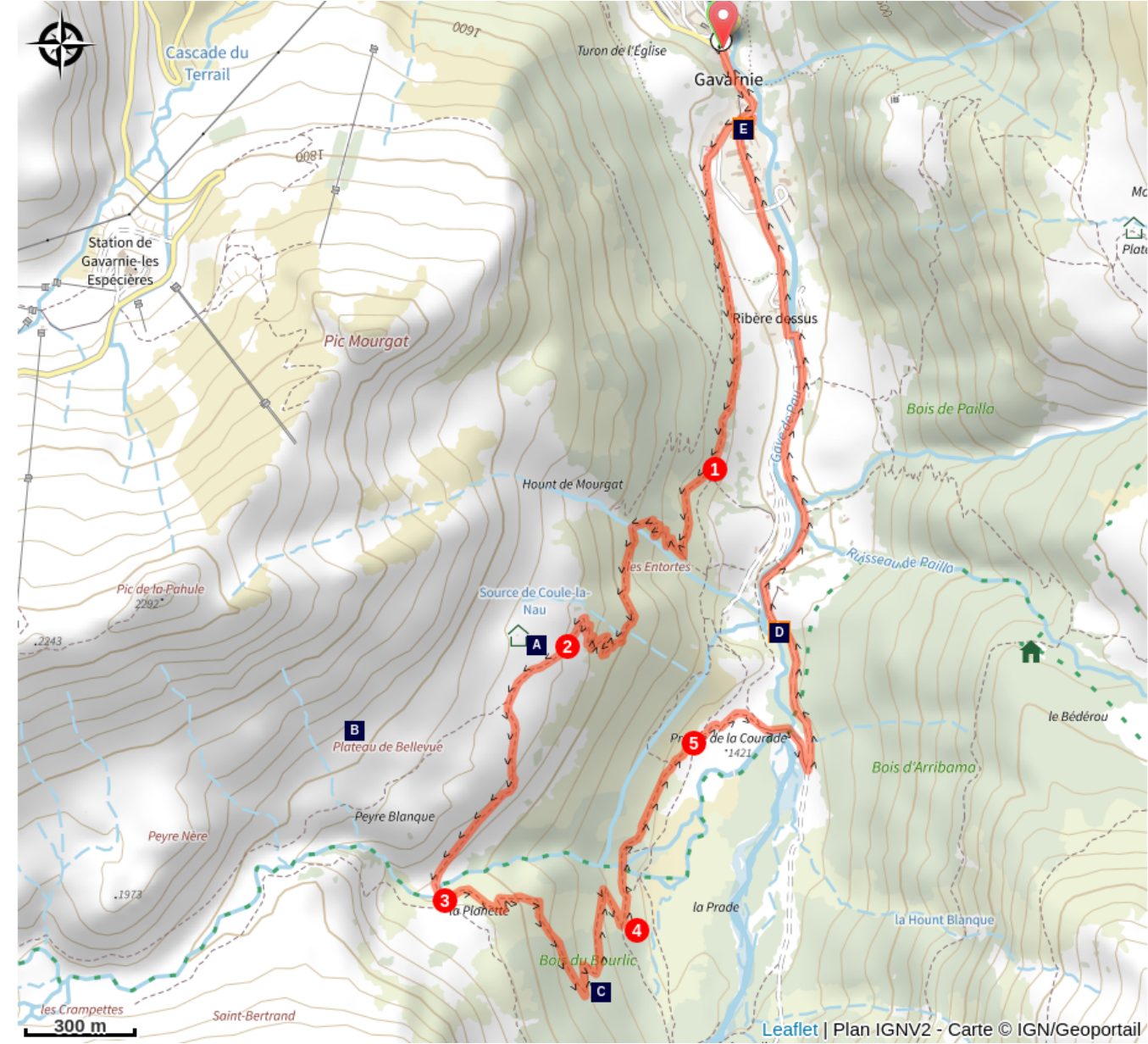
**> En savoir plus sur le Pyrénéisme.**

Crédit : (c) Pierre Meyer

Traverser le gave sur une passerelle et débouche au carrefour avec le large "chemin du cirque". Le suivre à gauche jusqu'au village.



# Sur votre route...



- L'iris des Pyrénées (A)
- Le pic noir (C)
- L'isard (B)
- Patrimoine mondial de l'UNESCO (D)
- Le Pyrénéisme (E)



## Patrimoine mondial de l'UNESCO (D)

Les trois cirques glaciaires de Gavarnie, Estaubé et Troumouse font partie intégrante du site franco-espagnol **“Pyrénées-Mont Perdu”** inscrit en 1997 sur la liste du Patrimoine Mondial par l’UNESCO.

Ce paysage de montagne exceptionnel, qui rayonne des deux côtés des frontières de France et d'Espagne, est centré sur le sommet du Mont-Perdu, massif calcaire qui culmine à 3 355 m. Le site, d'une superficie totale de 30 639 ha, comprend deux des canyons les plus grands et les plus profonds d'Europe sur le versant sud, du côté espagnol, et trois cirques glaciaires importants sur le versant nord, plus abrupt, du côté français. Ce site reflète également un mode de vie agricole autrefois répandu dans les régions montagneuses d'Europe. Il est resté inchangé au XXe siècle en ce seul endroit des Pyrénées, et présente des témoignages inestimables sur la société européenne d'autrefois à travers son paysage de villages, de fermes, de champs, de hauts pâturages et de routes de montagne.

Le site Pyrénées-Mont Perdu est inscrit sur la liste du Patrimoine mondial à double titre : patrimoine naturel et patrimoine culturel. Seuls une quarantaine de sites à travers le monde bénéficient de cette double inscription par l’UNESCO.

Crédit : (c) Pierre Meyer

# Sur votre route...



## ✿ L'iris des Pyrénées (A)

L'Iris des Pyrénées est une des plus belles espèces de la flore pyrénéenne. Plante vivace à bulbe, de taille moyenne (30-70 cm), elle porte deux fleurs de grande taille, bleu violacé vif au sommet de la tige. Cette espèce est caractéristique des pelouses bien exposées, ensoleillées et rocailliers, au niveau subalpin et montagnard, jusqu'à 2300 mètres d'altitude. Elle est endémique des Pyrénées et des Monts Cantabriques.



## 🐐 L'isard (B)

C'est l'animal emblématique des Pyrénées, utilisé comme symbole pour indiquer sur le terrain les limites du parc (balisées par une tête d'isard rouge sur fond blanc). Proche du chamois, il n'en reste pas moins une espèce pyrénéenne aux caractéristiques spécifiques. Protégée, étudiée, recensée par le parc national, la population d'isards dépasse aujourd'hui les 5000 têtes, alors qu'il n'y en avait plus que 1300 en 1967. L'isard vit en hardes allant jusqu'à 100 individus. Levez les yeux, l'isard aime l'altitude et les sites escarpés. C'est un animal sauvage, vous ne pourrez pas l'approcher, prévoyez des jumelles.

Crédit : (c) L. Nédélec - Parc national des Pyrénées. Isard



## 🐦 Le pic noir (C)

Le plumage du Pic noir est noir luisant, avec une calotte rouge vif sur la tête, uniquement pour le mâle. Son bec est blanc ivoire avec la pointe noire. Ses pattes sont gris foncé et son œil est blanc teinté de jaune pâle. Véritable grimpeur, ses pattes courtes et trapues, prolongées par des ongles acérés lui permettent des prises efficaces. C'est le plus grand pic d'Europe. Le Pic noir est sédentaire. Bien représenté dans les Pyrénées, on le trouve jusqu'à 1 800 mètres d'altitude. Son domaine est la forêt de hêtres et de conifères. Les insectes, fourmis rousses, larves et œufs, qu'il happe dans les fissures du bois avec sa longue langue gluante constitue sa nourriture préférée.

Crédit : (c) P. Dunoguez - Parc national des Pyrénées. Pic noir

# Toutes les informations pratiques

## 📍 En coeur de parc

Le Parc national est un territoire naturel, ouvert à tous, mais soumis à une réglementation qu'il est utile de connaître pour préparer son séjour. Les chiens y sont interdits, la cueillette est interdite et le bivouac est réglementé.



## ⚠️ Recommandations

**- Parc national des Pyrénées :**  
Une partie de l'itinéraire se trouve en zone-cœur du Parc national des Pyrénées, **les chiens y sont interdits.**  
> [En savoir plus.](#)

**- Période conseillée :**  
Du printemps à l'automne.

**- A savoir :**  
> L'itinéraire de montée est relativement caillouteux, il est impératif d'être bien chaussé.  
> **Balisage :** suivre "Plateau de Bellevue" à la montée et "Gavarnie" pour le retour au village.

**- Ne laisser aucune trace de son passage :**  
En respectant quelques règles de bases, vous contribuerez à minimiser l'impact sur ces milieux naturels.  
> **ramener tous ses déchets**, même les restes de pique-nique (trognons de pomme et autres déchets biodégradables) ;  
> **ne pas faire de cairns ou de colonnes de pierre en équilibre** (type stone balancing). Édifier des colonnes de pierre contribue à dénaturer le paysage et perturbe des micro-écosystèmes abritant insectes et micro-mammifères.  
> **Rester sur les sentiers** : ne pas couper les lacets (cela accélère grandement l'érosion des sols) ;

## Comment venir ?

Transports

**- Gare SNCF la plus proche : Lourdes**

### - Ligne de bus estivale n°965 : Lourdes > Pierrefitte > Gavarnie.

Arrêt "Gavarnie - Office de Tourisme".

Les bus circulent de juin à septembre :

[> Horaires](#)

#### Accès routier

Depuis la vallée d'Argelès-Gazost, remonter la vallée du gave de Pau par la D 921, via Luz-Saint-Sauveur et Gèdre, jusqu'à Gavarnie. Parkings payants indiqués à l'entrée du village.

#### Parking conseillé

Parking à l'entrée du village, Gavarnie (payants de février à octobre)

### Accessibilité



Départ accessible en transports publics

## Zones de sensibilité environnementale

Le long de votre itinéraire, vous allez traverser des zones de sensibilité liées à la présence d'une espèce ou d'un milieu particulier. Dans ces zones, un comportement adapté permet de contribuer à leur préservation. Pour plus d'informations détaillées, des fiches spécifiques sont accessibles pour chaque zone.

### Coeur du Parc national des Pyrénées

Période de sensibilité : Janvier, Février, Mars, Avril, Mai, Juin, Juillet, Août, Septembre, Octobre, Novembre, Décembre

Contact : Parc national des Pyrénées : [Contact](#)

Un Parc national est un territoire reconnu comme exceptionnel par la richesse de sa biodiversité, la qualité de ses paysages et de son patrimoine culturel.

Le **cœur du Parc** est une zone bénéficiant d'un statut de protection réglementaire : [Réglementation du Parc national des Pyrénées](#)

Le [décret](#) instaure une réglementation spécifique de la zone cœur ; **la plupart des activités humaines qui pourraient nuire à la conservation des patrimoines y sont ainsi soumises à autorisation ou interdites.**

Les activités de nature peuvent être :

- autorisées (si elles ne nécessitent pas des aménagements spécifiques ou ne se pratiquent pas sur des zones sensibles) : randonnée pédestre, randonnée à ski ou en raquette, escalade, spéléologie ...
- soumises à autorisation afin de limiter les aménagements ou les dérangements : survols à moins de 1000 mètre, équipement de voies d'escalade ...
- interdites : chasse, feu, chien, vélo ...

Au-delà de la réglementation, le Parc national des Pyrénées souhaite définir en concertation avec les acteurs locaux des règles de bonne pratique pour la conciliation des activités et de la protection des patrimoines.

**La zone cœur est délimitée par une signalétique de carrés sur lesquels figure une tête d'Isard rouge sur fond blanc. A noter que la direction des cornes indique la zone cœur.**

### Lieux de renseignement

#### Bureau d'Information Touristique de Gavarnie

Le village, 65120 GAVARNIE

[infotourisme@valleesdegavarnie.com](mailto:infotourisme@valleesdegavarnie.com)

Tel : +33 (0)5 62 92 49 10

<https://www.valleesdegavarnie.com/ete/ma-destination/gavarnie-gedre>

