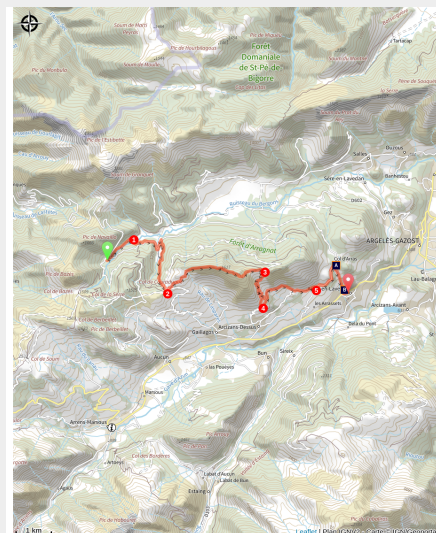


Étape 5/5 : du refuge du Haugarou à Arras-en-Lavedan

Val d'Azun



Forêt montagnarde sous le Haugarou ((c) Julien Liron)



L'étape des contrastes mêlant les secrets et charmes de la forêt, aux atouts d'une soulane panoramique où il fait bon survoler le Val d'Azun.

De l'intimité des recoins de la vallée du Bergons aux crêtes panoramiques du col de Liar, cette dernière étape du tour du Val d'Azun joue la diversité en multipliant les expériences de paysages. Les rives fraîches et humides de la rivière distillent sphaignes et autres plantes héliophytes, alors que la hêtraie-sapinière dissimule nombre de champignons à l'automne. Puis, en prenant pied sur cols et crêtes dégagées, l'itinéraire récite un final en apothéose sur un versant baigné de lumière, véritable ADN du Val d'Azun.

Infos pratiques

Pratique : Itinérance à pied

Durée : 5 h 30

Longueur : 14.6 km

Dénivelé positif : 661 m

Difficulté : Moyen

Type : Traversée



Thèmes : Cols et Sommets, Flore

Accessibilité : Chien autorisé en laisse

Itinéraire

Départ : Refuge du Haugarou

Arrivée : Arras-en-Lavedan

Balisage :  GR  GRP

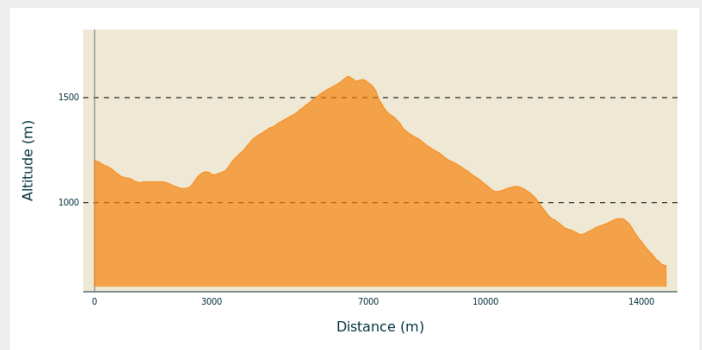
Communes : 1. Aucun

2. Gaillagos

3. Arcizans-Dessus

4. Arras-en-Lavedan

Profil altimétrique



Altitude min 700 m Altitude max 1601 m

Le sentier balisé en rouge et blanc descend derrière le refuge du Haugarou (1210 m) ; traverser vite la route du col des Spandelles et descendre en face en rive gauche du gave du Bergons. Dans la forêt, laisser deux chemins secondaires sur la gauche.

1. Intersection en T avec un nouveau chemin (1090 m) : abandonner le GR101 qui file vers Lourdes pour suivre à droite le balisage jaune et rouge. Passer immédiatement sur un petit pont et remonter le chemin de la rive opposée. Parvenus sur la route, la suivre vers la gauche. Passez le virage en épingle du vallon du Rioutou (1070m) sur la route gourdronnée bifurquer à droite sur un sentier en lacets. Grimper pour rejoindre la lisière de la forêt, la trace se prolonge en traversée le long d'un joli chemin en pierre. Poursuivre dans le bois avec le sentier balisé, en coupant deux pistes forestières.
2. En lisière supérieure de la forêt, gagner le col de Couret (1354 m) et son très beau point de vue (auberge du col de Couraduque à 1 km à droite). Continuer à gauche sur 150 m pour atteindre une intersection de chemins (clôture) : par la piste à gauche débute la variante facile d'accès au col de Liar pour les personnes sujettes au vertige ou les jours de mauvais temps, alors que l'itinéraire principal remonte un sentier en face, au milieu des bruyères. Il évite une première bosse (Soum d'Ostés) par la droite, puis se rapproche de la crête du Soum de la Pène, qu'il finit par remonter (passages étroits, assurer vos pas !). Traverser le sommet (1616 m) en restant sur le fil de la crête, qui s'élargit et reste assez horizontale par la suite. A hauteur du dernier épaulement rocheux (Soum de Laya - 1579 m), le sentier se décale à droite et descend dans une combe, puis revient à gauche sur une croupe herbeuse.
3. Au col de Liar (1348 m), descendre à droite versant Azun, dégagé. Le balisage alterne entre piste pastorale récente et sentier historique plus direct. Ce dernier finit par entrer dans un bois de noisetiers.
4. Intersection en T avec une piste empierrée (1037 m) : continuer à gauche sur le chemin quasi horizontal. Relayé par un sentier à hauteur de la fontaine de Nabias, descendre désormais en bordure de prés et granges. Aussitôt après une épingle, à l'intersection (921 m), poursuivre sur le sentier de gauche. Nouvelle descente en forêt.
5. Le sentier débouche sur une petite route (830 m) : remonter le bitume à gauche sur 1 km. A l'entrée du plateau du col d'Arras (930 m), près des containers,

trouver à droite le départ d'un vieux sentier. Empierré et rectiligne, il descend rapidement au milieu des granges. Marcher toujours droit devant vous pour longer plus bas le château de Castet Naü et retrouver Arras-en-Lavedan.

Sur votre route...



 Cabanèra (A)

 Castet Naü (B)

Toutes les informations pratiques

Recommandations

Pour les personnes sujettes au vertige, éviter le passage par la crête du Soum de la Pène en prenant, du col de Couret au col de Liar, une variante balisée sur chemin forestier au nord du massif.

Comment venir ?

Accès routier

Depuis Argelès-Gazost, remonter brièvement la route du col du Soulor (D 918) puis tourner à droite vers le col des Spandelles, via le village de Gez (D 102). Tourner à gauche à la sortie de Gez et rouler jusqu'à trouver sur la gauche l'indication du refuge du Haugarou.

Parking conseillé

Refuge du Haugarou

Accessibilité



Chien autorisé en laisse

Lieux de renseignement

Office de Tourisme et Maison du Parc national d'Arrens-Marsous

1 Place du Val d'Azun, 65400 ARRENS-MARSOUS

infotourisme@valleesdegavarnie.com

Tel : 05 62 97 49 49

<https://www.valleesdegavarnie.com/ete/ma-destination/val-d-azun>



Source

Topo-guide « Le Val d'Azun à pied® »

Sur votre route...



Cabanèra (A)

Proche de la grange, la cabanèra (cabanère), aussi appelé le leyté, est le lieu de dépôt du lait. L'été, elle permettait de conserver le lait au frais et d'obtenir la crème qui servait à la fabrication du beurre... avant qu'il ne soit descendu dans la vallée...

C'est en quelque sorte l'ancêtre du réfrigérateur.

Crédit : (c) Julien Liron



Castet Naü (B)

Forteresse construite vers 1260 par le Comte de Bigorre et renforcée à la fin du 14e siècle.

Pendant la guerre de Cent Ans, ce « château neuf » passe, en 1360, sous autorité anglaise, avec le Prince Noir. En 1404, le parti français le libère avec une troupe de 300 hommes d'armes et de 150 arbalétriers.