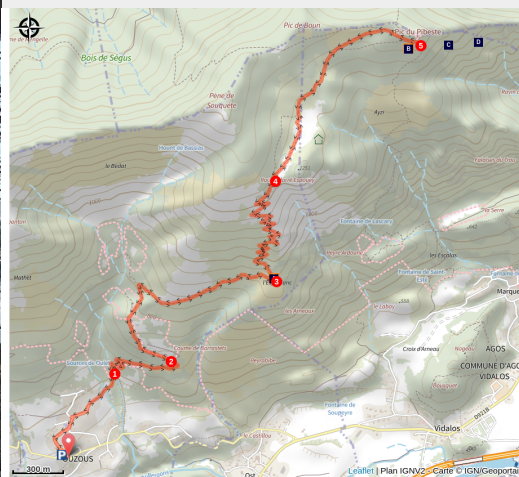


# Le pic du Pibeste

Vallée d'Argelès-Gazost / Hautacam



Regard sur la vallée... ((c) Inès Trey)



Une ascension incontournable, accessible dès les premiers beaux jours et disposant d'un panorama remarquable sur les vallées de Gavarnie.

Le massif du Pibeste, chaînon calcaire nord-pyrénéen, dispose d'une exposition remarquable à l'entrée des vallées de Gavarnie. En abordant son ascension par le sud et le bucolique village d'Ouzous, on débute la randonnée dans une chênaie baignée de soleil, puis un sentier savamment tracé grimpe vers l'estive d'Ayzi, non sans accorder un point de vue augmenté à chaque lacet. Les senteurs de thym et les plantes de climat méditerranéen vous accompagnent jusqu'au sommet et son panorama grandiose.

## Infos pratiques

Pratique : A Pied

Durée : 5 h

Longueur : 12.3 km

Dénivelé positif : 794 m

Difficulté : Moyen

Type : Aller-retour

Thèmes : Cols et Sommets, Faune, Point de vue et paysages

Accessibilité : Chien autorisé en laisse

# Itinéraire

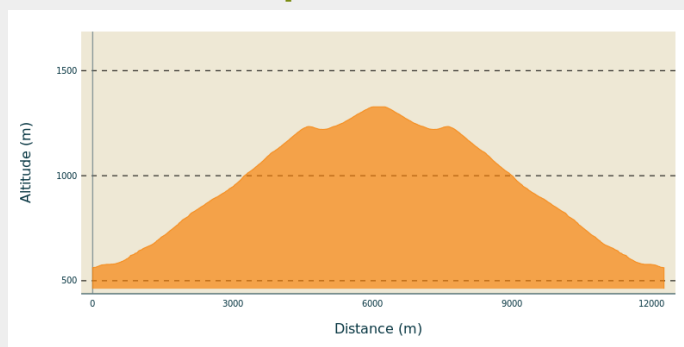
**Départ** : parking à la sortie du village, Ouzous

**Arrivée** : parking à la sortie du village, Ouzous

**Balisage** :  PR

**Communes** : 1. Ouzous  
2. Agos-Vidalos

## Profil altimétrique



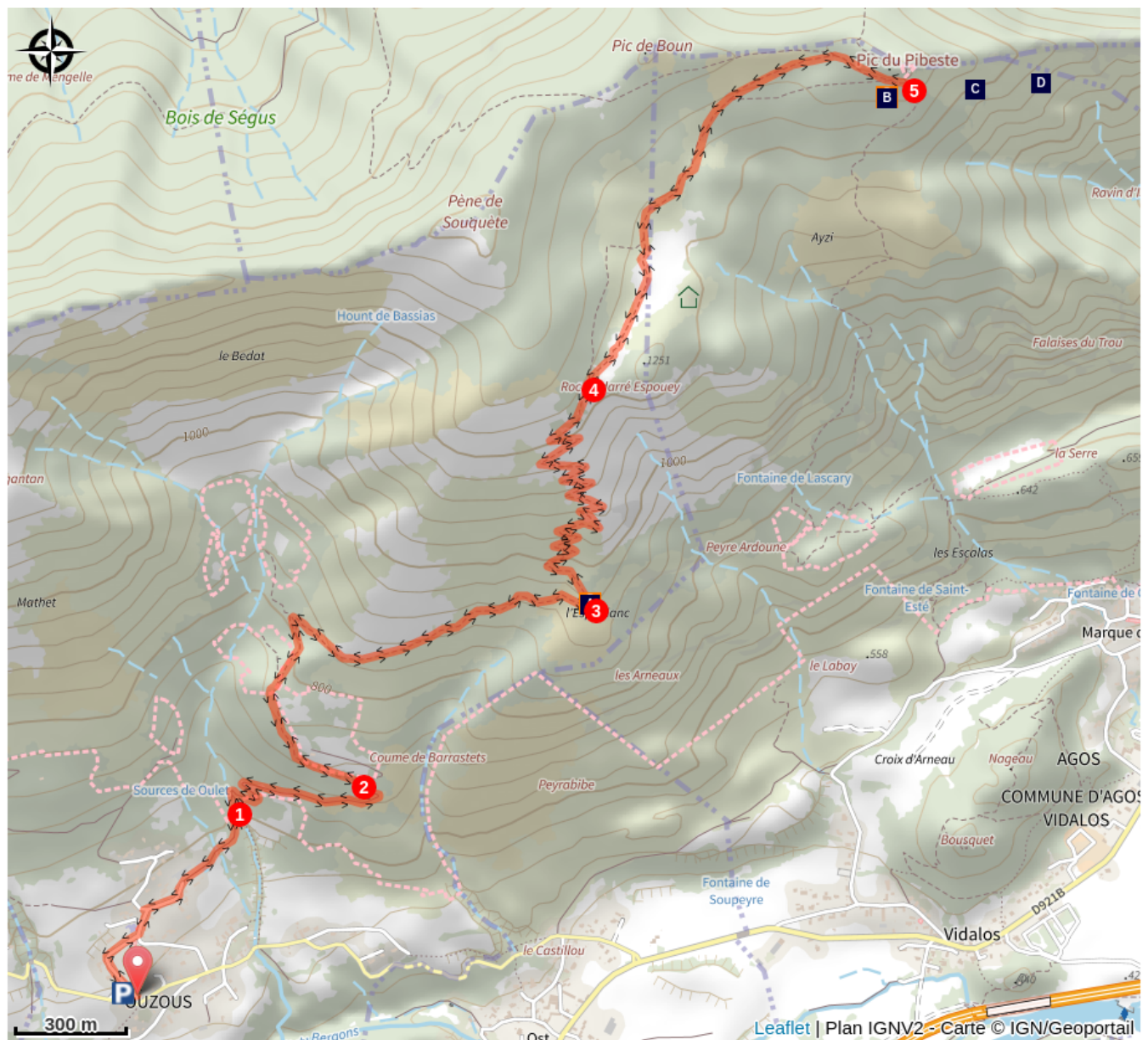
Altitude min 562 m Altitude max 1328 m

Depuis la mairie d'Ouzous (580 m), monter dans le village sur 50 m, puis prendre la première rue à droite, au milieu des maisons. Après les dernières habitations, la rue laisse place à un bon chemin empierré qui traverse deux ruisseaux successifs (gué ou passerelle piétonne).

1. Après le second ruisseau, monter sur le bon chemin à droite (chaîne) ; il prend de la hauteur dans la forêt en quelques lacets puis traverse à flanc de montagne.
2. A la sortie d'une épingle à gauche (700 m), laisser le chemin parcourir un pré à droite et continuer tout droit sur un bon sentier balisé, bordé de buis. Retrouver plus haut un chemin large, à suivre en face sur 200 m, puis repérer sur la droite le départ d'un nouveau sentier (panneau indicateur). L'itinéraire grimpe vite à la lisière supérieure de la forêt (table) puis décrit une traversée ascendante dominant la vallée d'Argelès-Gazost.
3. Sur une croupe panoramique nommée Balcon du Pibeste (952 m), le point de vue est déjà remarquable (table d'orientation). Le sentier poursuit l'ascension du versant sud en décrivant de larges lacets (ignorer les raccourcis pour un effort régulier et pour limiter l'érosion).
4. Au sommet de la pente, franchir le col des Portes (1235 m) et, en prenant à droite à l'intersection de sentiers, descendre légèrement vers le plateau pastoral d'Ayzi (cabane à l'écart du sentier). Traverser ce replat herbeux en suivant le sentier ; il reprend son ascension au milieu de la végétation, puis s'oriente progressivement vers la droite et une belle hêtraie. Ignorer un sentier venant de la gauche et, une fois atteinte la base des constructions sommitales (Gare d'arrivée de l'ancien téléphérique du Pibeste), gravir un ultime escalier.
5. Sur l'étroite plate-forme du sommet du Pibeste (1348 m), la vue est plongeante sur la ville de Lourdes et très étendue sur les sommets des vallées de Gavarnie.

> Retour par le même itinéraire.

# Sur votre route...



 Réserve naturelle régionale du massif du Pibeste-Aoulhet (A)

 Le vautour percnoptère (C)

 Les falaises du Pibeste (B)

 Le mouflon de Corse (D)

# Toutes les informations pratiques

## Chien autorisé

Sur cet itinéraire, les chiens sont autorisés mais doivent être tenus en laisse.

## Recommandations

### > Période de praticabilité :

- Itinéraire accessible toute l'année, en l'absence de neige.
- Éviter les journées de forte chaleur (exposition sud) et veiller à transporter suffisamment d'eau.
- Robinet d'eau à la gare d'arrivée.

### > Zone protégée :

L'itinéraire chemine au sein de la Réserve Naturelle Régionale du massif du Pibeste-Aoulhet : **les chiens sont tolérés tenus en laisse.**

Veillez à respecter les lieux et la réglementation en vigueur.

Ne coupez pas les lacets, cela accélère l'érosion.

Ne laissez aucune trace de votre passage, remmenez tous vos déchets avec vous.

[> En savoir plus.](#)

## Comment venir ?

### Accès routier

Depuis Argelès-Gazost, prendre la direction d'Ayzac-Ost et d'Agos-Vidalos. Entre ces deux villages, bifurquer à gauche et remonter la D102 jusqu'à atteindre le village d'Ouzous (grand parking en bord de route).

### Parking conseillé

Parking aménagé, Ouzous

## Accessibilité



Chien autorisé en laisse

# Zones de sensibilité environnementale

Le long de votre itinéraire, vous allez traverser des zones de sensibilité liées à la présence d'une espèce ou d'un milieu particulier. Dans ces zones, un comportement adapté permet de contribuer à leur préservation. Pour plus d'informations détaillées, des fiches spécifiques sont accessibles pour chaque zone.

## Réserve naturelle régionale du massif du Pibeste-Aoulhet

Période de sensibilité : Janvier, Février, Mars, Avril, Mai, Juin, Juillet, Août, Septembre, Octobre, Novembre, Décembre

Contact :

Réserve naturelle régionale du Pibeste-Aoulhet  
2bis avenue du Lavedan 65400 Agos-Vidalos

Tél. : 05 62 97 14 55

Mail : [accueil@nr-pibeste-aoulhet.com](mailto:accueil@nr-pibeste-aoulhet.com)  
[www.nr-pibeste-aoulhet.com](http://www.nr-pibeste-aoulhet.com)

Avec plus de 5100 hectares d'espaces protégés, la Réserve naturelle régionale du Pibeste-Aoulhet (RNR) est **la plus vaste de France métropolitaine**. Véritable joyau de biodiversité, elle abrite une variété surprenante de milieux naturels et d'espèces animales et végétales. En observant le ciel, on s'émerveille du vol du percnoptère d'Égypte, du vautour fauve, du gypaète barbu ou encore du milan royal. Sur un sommet, on rencontre un isard, un mouflon, au détour d'une rivière se cachent un desman des Pyrénées, un calotriton...

Les versants de la réserve présentent des **milieux naturels différents** : côté Sud, des grandes prairies et des falaises arides, côté Nord, des vastes forêts sauvages et de la végétation luxuriante à l'ambiance "forêt vierge"... Les richesses de ces paysages émerveilleront les randonneurs attentifs ; les beautés du Pibeste-Aoulhet ne se découvrent qu'à pied grâce à un réseau de près de 100 km de sentiers balisés.

Liberté se conjugue avec responsabilité. La réserve naturelle est un espace naturel non aménagé, ce qui implique de votre part la plus grande prudence. Dans un souci de préservation, **la réserve est soumise à une réglementation que nous vous demandons de respecter : chiens tenus obligatoirement en laisse, interdiction de cueillir des végétaux, d'allumer des feux, bivouac autorisé de 20h à 8h...**

## **i** Lieux de renseignement

### **Maison de la Réserve naturelle à Agos-Vidalos**

2 bis, avenue du Lavedan, 65400 AGOS VIDALOS

Tel : 05 62 97 14 55

<http://www.rnr-pibeste-aoulhet.com/>

### **Office de Tourisme d'Argelès-Gazost**

15 Place de la République, 65400 ARGELES GAZOST

[infotourisme@valleesdegavarnie.com](mailto:infotourisme@valleesdegavarnie.com)

Tel : +33 (0)5 62 97 00 25

<https://www.valleesdegavarnie.com/ete/ma-destination/vallee-d-argeles-gazost>



## Source



Vallées de Gavarnie - Vallée d'Argelès-Gazost - Hautacam

# Sur votre route...

---



Reserve Naturelle Régionale  
MASSIF  
PIBESTE-AOULHET

## Réserve naturelle régionale du massif du Pibeste-Aoulhet (A)

Le massif du Pibeste-Aoulhet fait partie des premiers reliefs pyrénéens quand on arrive de la plaine. Il domine fièrement la ville de Lourdes, en rive gauche du Gave de Pau. Avec plus de 5100 ha, la Réserve naturelle régionale du Massif du Pibeste-Aoulhet est la plus vaste de France métropolitaine.

Ses paysages et richesses naturelles sont d'une diversité remarquable.

N'hésitez pas à visiter la Maison de la Réserve naturelle à Agos-Vidalos.


> [En savoir plus sur la Réserve naturelle](#)

> [Zone réglementée :](#)

-les chiens sont tolérés dans la Réserve mais doivent être **tenus en laisse.**

-les cueillettes et prélèvements sont interdits.

---



## Les falaises du Pibeste (B)

A panorama exceptionnel, ascension sportive ! Le Pibeste se mérite, qu'on se le dise ! La montée vous permet d'observer une exceptionnelle variété de végétation de type méditerranéenne, des isards, des mouflons ainsi que des rapaces: percnoptère d'Egypte au plumage blanc, face et bec jaunes, milan royal.

---



## Le vautour percnoptère (C)

Le Vautour Percnoptère est le plus petit vautour d'Europe. Il arbore une queue blanche en forme de losange, ainsi qu'un long bec, crochu à l'extrémité. Sa face est couverte d'une peau jaune et dénuée de plumes. Oiseau essentiellement rupestre, il affectionne les promontoires, les escarpements et les enclaves rocheuses proches d'espaces ouverts où il peut aisément chercher sa nourriture. Il se nourrit de cadavres d'animaux et de déchets divers, notamment dans les champs après épandage de fumier.

Crédit : (c) D. Peyrusque- Parc national des Pyrénées. Percnoptère d'Egypte



## ✎ Le mouflon de Corse (D)

Le Mouflon de Corse est un ovin sauvage des prairies et des landes, mais pas des paysages forestiers. Il préfère les régions peu arrosées et à faible enneigement, d'altitude moyenne, à grandes étendues au relief modéré, sur sols rocailleux et bien drainés. S'il fréquente pentes et rochers comme les chamois et bouquetins, ce n'est que pour se protéger de l'homme. Il consomme essentiellement des plantes herbacées en toute saison, particulièrement au printemps. Il mange également des feuilles, bourgeons et jeunes pousses d'arbres et arbustes, des fruits (baies, glands, faînes, châtaignes), ainsi que des champignons, des mousses, et des lichens pendant la mauvaise saison.

Crédit : Réserve Pibeste Aoulhet