

Itinéraire

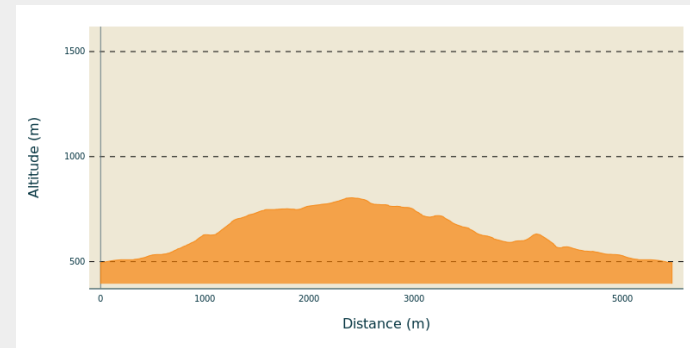
Départ : Place de la mairie, Pierrefitte-Nestalas

Arrivée : Place de la mairie, Pierrefitte-Nestalas

Balisage :  PR

Communes : 1. Pierrefitte-Nestalas
2. Uz

Profil altimétrique



Altitude min 495 m Altitude max 804 m

En face de la mairie de Pierrefitte-Nestalas (485 m), prendre l'avenue Jules Ferry (Office de Tourisme et salle des fêtes) et longer un parking (face à l'école).

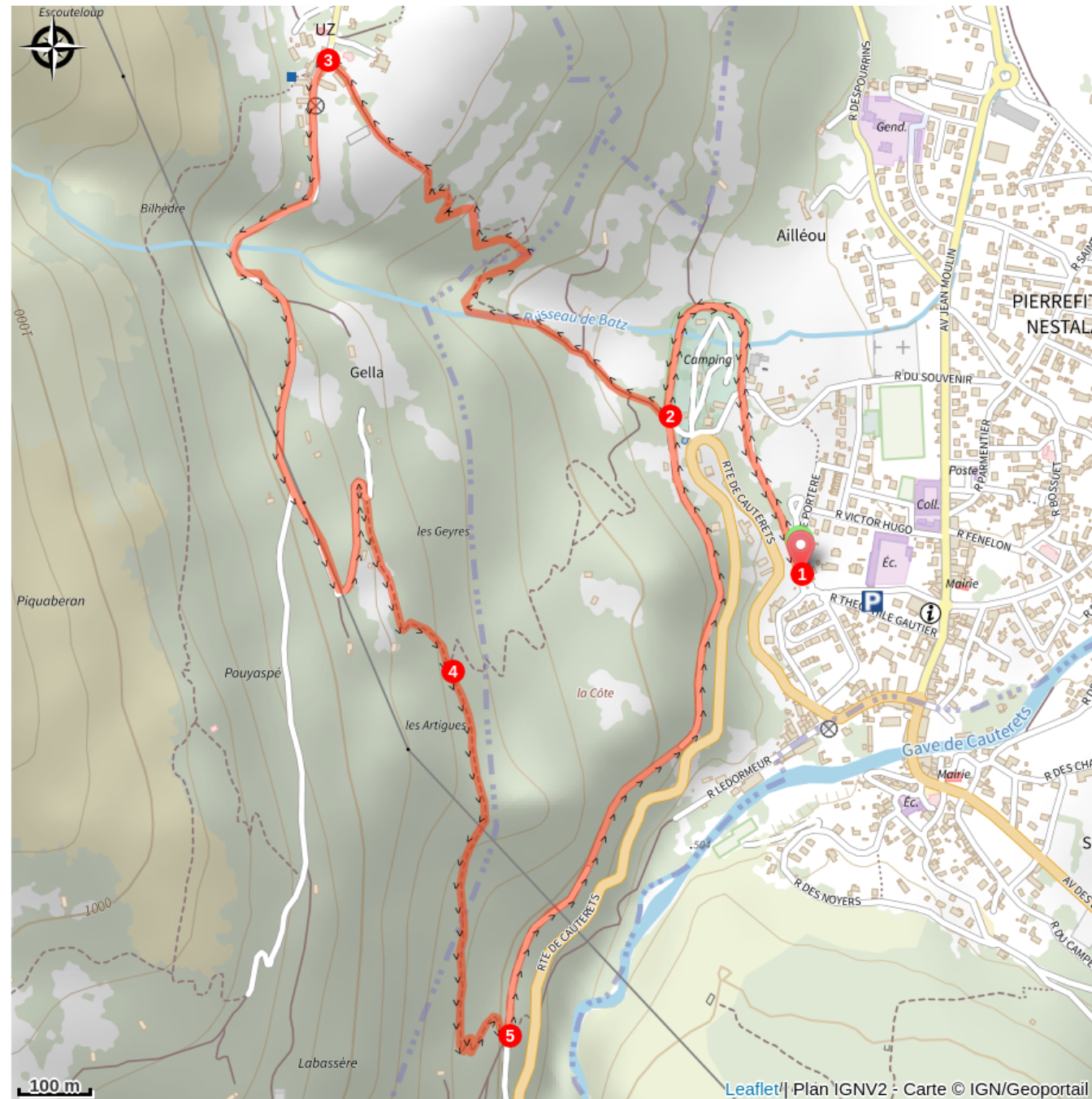
1. En bout de rue, trouver sur la droite le départ de la voie verte ralliant Pierrefitte à Cauterets. Remonter cet itinéraire en pente douce. Après environ 500m, la voie verte effectue une grande courbe autour d'un camping (ignorer le chemin partant sur votre droite dans la courbe) et poursuivre l'ascension sur la voie verte.
2. A l'intersection avec une petite voie goudronnée (proche de l'entrée du camping), quitter la voie verte pour monter sur le chemin à droite. 50m après, le chemin se sépare en deux, laisser le chemin de gauche (qui monte direction « chapelle de Pouyaspé ») et prendre celui de droite vers « Uz ». Cet ancien chemin de facteurs longe des prés et une grange (matériel agricole entreposé) puis, après une passerelle, monte sur la droite en sous-bois. Au niveau des prés supérieurs, poursuivre à gauche avec le sentier (barrières à refermer derrière vous !). Le chemin vous rapproche d'Uz.
3. Dans le **village d'Uz (746 m)**, emprunter la route vers la gauche et la suivre sur environ 800m. La route va décrire une boucle dans le vallon de Batz puis monte sèchement vers une intersection en Y, sous une ligne H.T (altitude 800 m). Descendre ici à gauche sur la voie goudronnée puis, dans le troisième virage en épingle, quitter le goudron et continuer sur le sentier en face qui entre en sous-bois.
4. A l'intersection en forêt (710 m), opter pour le sentier de droite (direction "Voie verte Pierrefitte-Cauterets"). Il monte un court instant et se poursuit à plat pour franchir le petit **col de Pourtesous** (vue sur les gorges de Cauterets) puis descend discrètement mais franchement sur le versant ensoleillé. Au bout d'une traversée, il serpente dans les rejets d'une ancienne ardoisière.
5. En prenant pied sur la voie verte, suivre cette bonne allée vers la gauche. Elle descend doucement vers Pierrefitte en empruntant bientôt un tunnel (éclairé) sous la montagne. Retrouver ainsi le point 2 et, toujours par la voie verte en face (empruntée à l'aller), revenir au centre-ville.

Variantes :

-Au point 3, possibilité de rejoindre la chapelle de Pouyaspé depuis la placette du lavoir.

> voir le tracé du ["chemin des chapelles"](#).

-Au point 4, retour direct à Pierrefitte possible par le sentier de gauche.



L'Ancien chemin des facteurs

Vallée d'Argelès-Gazost / Hautacam - Pierrefitte-Nestalas



Vue sur le massif du Viscos (Julien Liron)



Entre fond de vallée et village de poche de moyenne montagne, une boucle atypique par les sentiers historiques et un surprenant passage sous tunnel.

Il est révolu le temps où le courrier était acheminé de Pierrefitte à Uz à pied, ou celui où les curistes de Cauterets embarquaient à bord d'un tramway qui les conduirait sur leur lieu de villégiature via les gorges ténébreuses. Mais la promenade du jour ravive le souvenir de ces époques où l'on savait prendre le temps, utilisant le vieux sentier postal pour découvrir le minuscule village d'Uz, explorant les chênaies d'un versant privilégié ou en s'appuyant sur un ancien tracé ferroviaire aujourd'hui reconverti en voie verte insolite.

Infos pratiques

Pratique : A Pied

Durée : 2 h 30

Longueur : 5.5 km

Dénivelé positif : 369 m


Difficulté : Moyen


Type : Boucle

Thèmes : Forêt et sous-bois, Point de vue et paysages

Accessibilité : Chien autorisé en laisse, Départ accessible en transports publics, Itinéraire praticable en toute saison

Accessibilité

 Chien autorisé en laisse

 Départ accessible en transports publics

 Itinéraire praticable en toute saison

Lieux de renseignement

Bureau d'Information Touristique de Pierrefitte-Nestalas

45 av. Jean Moulin, 65260 PIERREFITTE NESTALAS

infotourisme@valleesdegavarnie.com

Tel : +33 (0)5 62 92 71 31

<https://www.valleesdegavarnie.com/ete/ma-destination/vallee-d-argeles-gazost>



Source



Vallées de Gavarnie - Vallée d'Argelès-Gazost - Hautacam

Toutes les infos pratiques

Recommandations

- Difficultés :

Les pentes sont raides (prudence par temps humide) :
> sentier assez raide jusqu'à Uz, démarrer à allure modérée.
> descente raide entre les points n°4 et 5.

- Praticabilité :

Praticable en toute saison (prudence en période de chasse).

- **A savoir** : un tronçon d'environ 1km s'effectue sur une petite route goudronnée très peu circulée.

- Variante :

Possibilité depuis le village d'Uz (point 3) d'allonger la boucle et de rejoindre la chapelle de Pouyaspé.
Cf. itinéraire le chemin des chapelles : [voir le parcours.](#)

Comment venir ?

Transports

Gare SNCF la plus proche :

Gare de Lourdes > puis liaison par bus.

Ligne de bus n°965.

Descendre à l'arrêt "Pierrefitte-Nestalas - Mairie" ou à l'arrêt "Pierrefitte-Nestalas - collège"

> [En savoir plus sur les horaires.](#)

Accès routier

Depuis Argelès-Gazost, rejoindre Pierrefitte-Nestalas en empruntant la D 921 (direction Cauterets). Au carrefour de la mairie, tourner à droite pour trouver un parking derrière la salle des fêtes.

Parking conseillé

Parking de la salle des fêtes, Pierrefitte-Nestalas