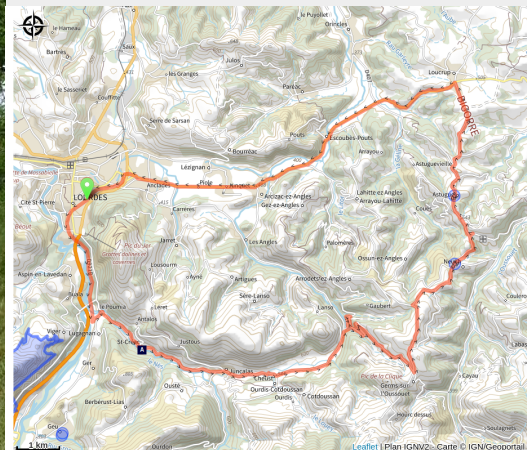



Col de la Croix Blanche



Découvrez originalement le Pays de Lourdes!

Itinéraire faisant le lien entre le Pays de Lourdes et la vallée du Haut Adour par le col de la Croix Blanche. Itinéraire pouvant être emprunté sur la boucle du Tourmalet.

Infos pratiques

Pratique : Cyclo

Durée : 3 h

Longueur : 34.7 km

Dénivelé positif : 648 m

Difficulté : Moyen

Type : Boucle

Thèmes : Col de la Croix Blanche

Itinéraire

Départ : Lourdes

Arrivée : Lourdes

Communes : 1. Lourdes

2. Lugagnan

3. Saint-Créac

4. Juncalas

5. Cheust

6. Arrodets-ez-Angles

7. Germs-sur-l'Oussouet

8. Neuilh

9. Ossun-ez-Angles

10. Astugue

11. Loucrup

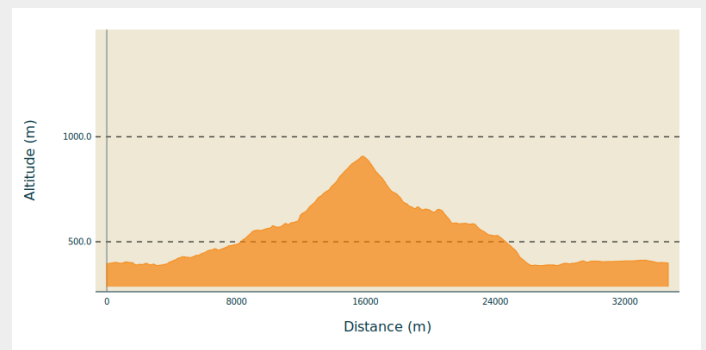
12. Orincles

13. Escoubès-Pouts

14. Arcizac-ez-Angles

15. Lézignan

Profil altimétrique



Altitude min 386 m Altitude max 907 m

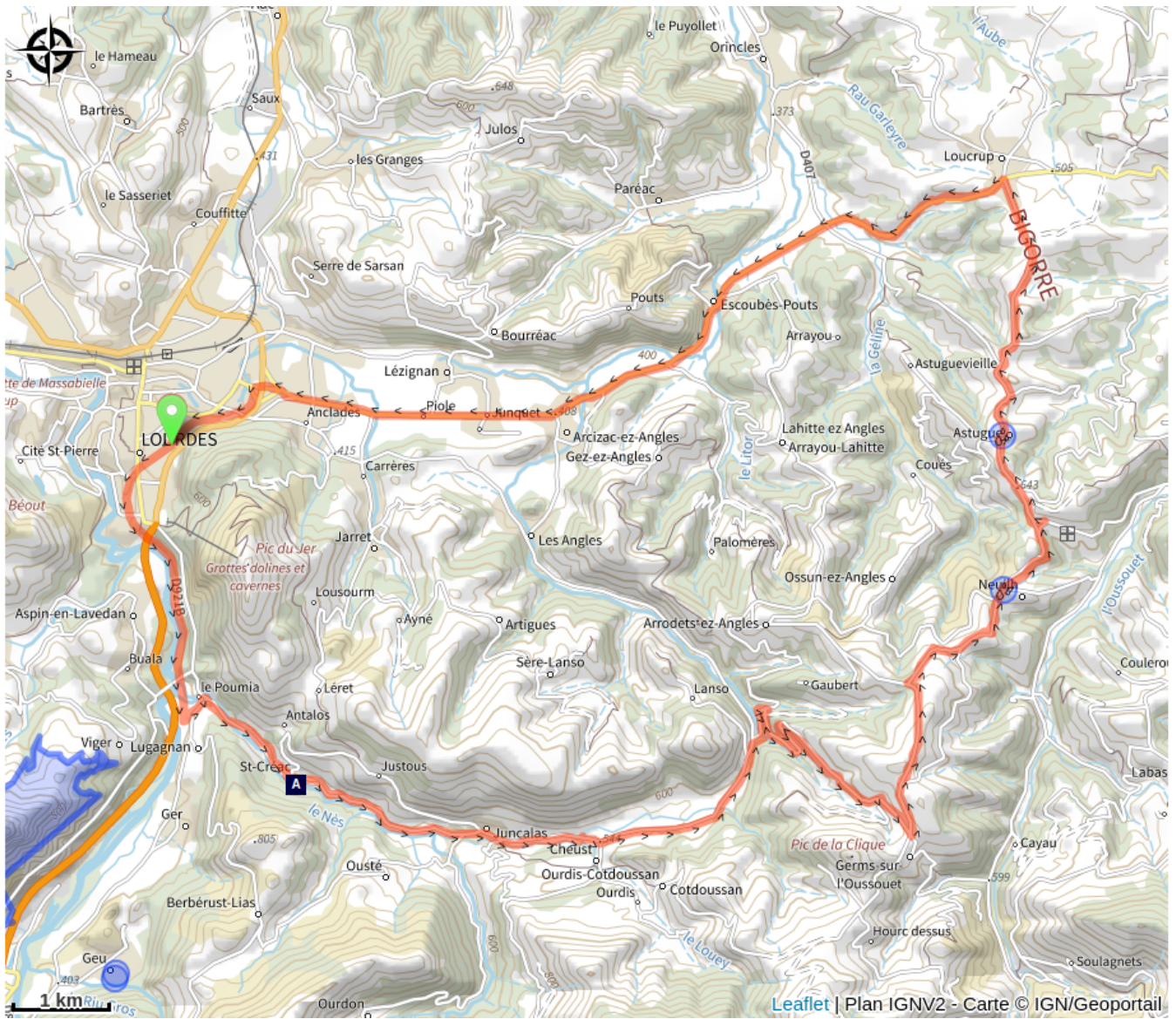
Ce parcours est idéal en début de saison ou avant d'attaquer les grands cols, c'est une découverte originale du Pays de Lourdes, sur des routes paisibles.

Après une montée douce vers le col de Lingous (575m), vous enchaînez le col de la Croix Blanche (906m), joignant la vallée de Bagnères de Bigorre (c'est un itinéraire qu'il est agréable d'emprunter sur la bouche du Tourmalet).

Au col de la Croix Blanche, faites une halte pour admirer le panorama sur la chaîne.

Le retour s'effectue par la plaine de Lézignan.

Sur votre route...



Le Nééz (A)

Toutes les informations pratiques

⚠ Recommandations

- **Période conseillée** : toute l'année.
- **Braquets** : du 39x25 au 34x25
- **Quelques chiffres** : Col de la Croix Blanche (906 m) : 2^e catégorie (depuis Juncalas) - pente moyenne : 5 % ; pente maximale : 10 %

Comment venir ?

Parking conseillé

Lourdes - parking du Pic du Jer

i Lieux de renseignement

Office de Tourisme d'Argelès-Gazost

15 Place de la République, 65400

ARGELES GAZOST


infotourisme@valleesdegavarnie.com

Tel : +33 (0)5 62 97 00 25

<https://www.valleesdegavarnie.com/ete/ma-destination/vallee-d-argeles-gazost>



Sur votre route...



Le Nééz (A)

Le Nééz est une jolie rivière située au cœur de la sauvage et belle vallée de Castelloubon. Elle prend sa source dans le massif du Hautacam - Montaigu et se jette dans le Gave de Pau à Lugagnan, près de Lourdes. Le Nééz dispose d'une bonne densité de truites et fait le bonheur de nombreux pêcheurs.