

Itinéraire

Départ : Luz-Saint-Sauveur

Arrivée : Luz-Saint-Sauveur

Communes : 1. Luz-Saint-Sauveur

2. Sassis

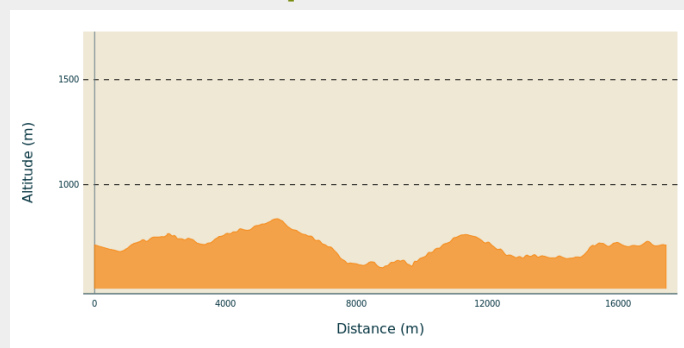
3. Sazos

4. Saligos

5. Chèze

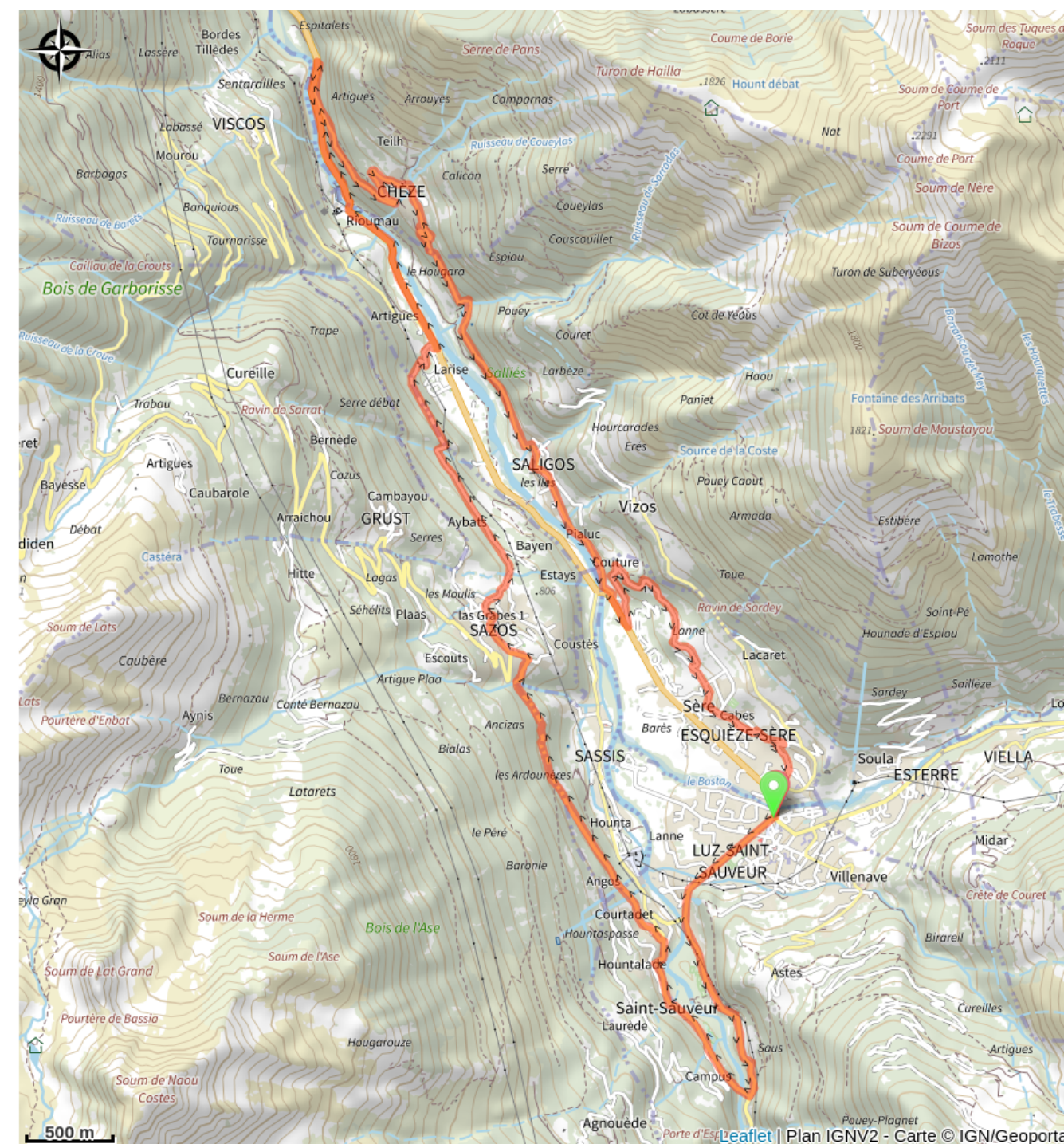
6. Esquièze-Sère

Profil altimétrique



Au départ de Luz-Saint-Sauveur, vous emprunterez les petites routes du bas du Pays Toy reliant les villages entre eux. En passant en contrebas du château Saint-Marie, dès les premières minutes, vous poursuivrez votre route en découvrant cette vallée au patrimoine bâti fort. Faites des haltes dans chaque village pour vous imprégner de la sérénité qui y règne. Admirez les points de vue, notamment du village de Chèze d'où vous pourrez voir le Piméné, sommet surplombant, au fond, le village de Gavarnie. Après être redescendu au niveau du Gave de Pau, vous remonterez sur l'autre versant, en direction de Sazos. Votre retour s'effectuera par le magnifique ouvrage du Pont Napoléon.

Sur votre chemin...



Toutes les infos pratiques

⚠️ Recommandations

Période conseillée : toute l'année.

Comment venir ?

Accès routier

Le village de Luz-Saint-Sauveur est accessible en voiture en 25 minutes depuis Argelès-Gazost et 35 minutes depuis Lourdes.

Parking conseillé

Place du 8 mai - Luz-Saint-Sauveur

📍 Lieux de renseignement

Office de Tourisme de Luz-Saint-Sauveur


Place du 8 Mai, 65120 LUZ SAINT SAUVEUR

ot@luz.org
Tel : +33 (0)5 62 92 30 30
<http://www.luz.org>



Découverte du Pays Toy en E-Bike

Vallée de Luz-Saint-Sauveur - Luz-Saint-Sauveur



Découverte des villages Toy à vélo

Découvrez la beauté et la richesse des petits villages typiques du Pays Toy.

Un parcours pittoresque alliant découverte du patrimoine naturel et du patrimoine culturel abrités par les villages qui composent cette magnifique vallée.

Infos pratiques

Pratique : Cyclo

Durée : 1 h 48

Longueur : 17.5 km

Dénivelé positif : 638 m

Difficulté : Facile

Type : Boucle