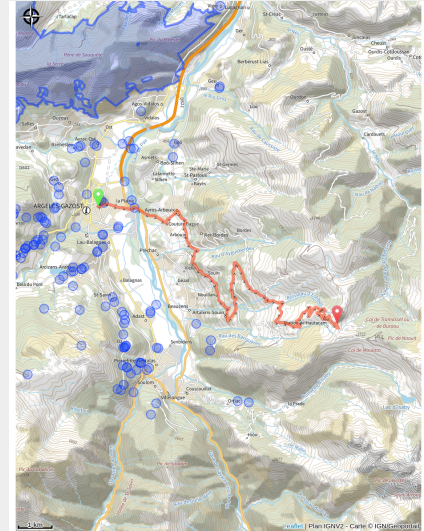


L'ascension du Hautacam

Vallée d'Argelès-Gazost / Hautacam



(Col Collective Pyrenees)



Une ascension sportive qui vous offrira de magnifiques panoramas sur la vallée d'Argelès-Gazost.

Le Hautacam est un col mythique dominant la vallée d'Argelès-Gazost, offrant une vue imprenable sur celle-ci. Sur ce parcours vous pourrez vous mesurer aux plus grands en passant sur les traces laissées par les coureurs du Tour de France.

Infos pratiques

Pratique : Cyclo

Durée : 3 h 30

Longueur : 17.4 km

Dénivelé positif : 1227 m

Difficulté : Très difficile

Type : Aller-retour

Thèmes : Collets et Sommets

Itinéraire

Départ : Casino d'Argelès-Gazost

Arrivée : Col de Tramassel - Hautacam

Communes : 1. Argelès-Gazost

2. Ayros-Arbouix

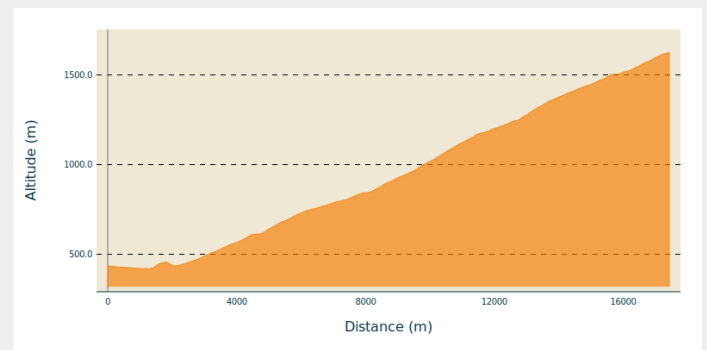
3. Préchac

4. Artalens-Souin

5. Beaucens

6. Vier-Bordes

Profil altimétrique

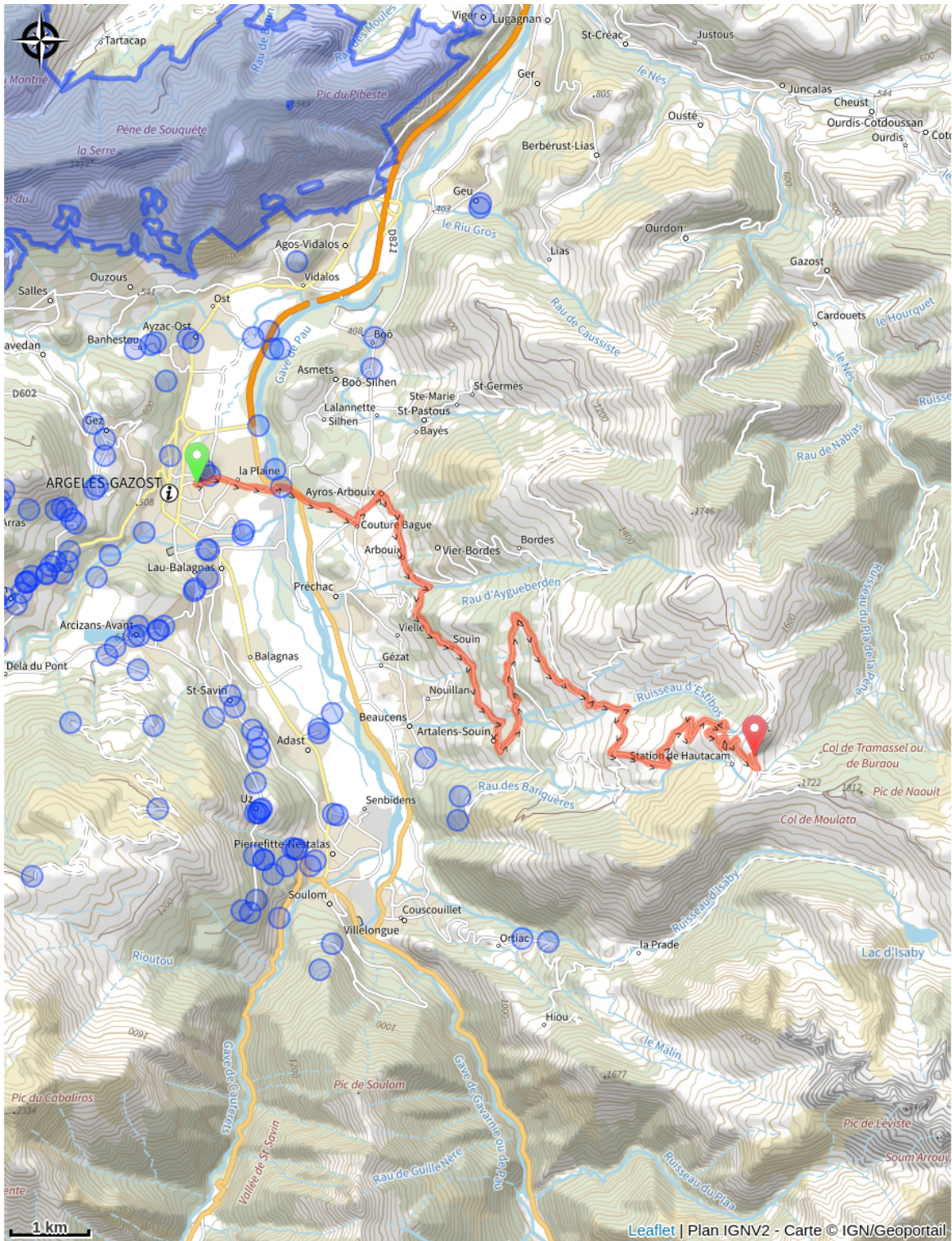


Altitude min 419 m Altitude max 1625 m

Montagne du Lavedan réputée pour ses stations de ski alpin et nordique, le Hautacam est connu des cyclistes pour le défi que constitue son ascension. Franchi pour la première fois en 1994 par le français Luc Leblanc, le site Hautacam-Tramassel a été à plusieurs reprises une arrivée d'étape du Tour de France. A chaque coup de pédale, des points de vue panoramique sur la Vallée d'Argelès, le Val d'Azun et les sommets du massif du Vignemale vous aideront à aller jusqu'au bout de cette ascension hors catégorie !

Là-haut, profitez du plaisir des yeux avant de vous élancer pour une descente magique de plus de 14 km !

Sur votre route...



Toutes les informations pratiques

⚠️ **Recommandations**

- **Période conseillée** : de mars à novembre (selon les chutes de neige). Route ouverte toute l'année.
- **Braquets** : du 39x25 au 34x25
- **Quelques chiffres** : Hautacam - col de 1^o catégorie (1617 m) -
Pente moyenne : 6,8%
Pente max : 11%

Comment venir ?

Accès routier

Le casino est situé au centre d'Argelès-Gazost, à seulement 10 minutes du centre de Lourdes par la voie rapide.

Accès routier ouvert toute l'année.

Parking conseillé

Parking du Tilhos - Argelès-Gazost

i Lieux de renseignement

Office de Tourisme d'Argelès-Gazost

15 Place de la République, 65400
ARGELES GAZOST

infotourisme@valleesdegavarnie.com

Tel : +33 (0)5 62 97 00 25

<https://www.valleesdegavarnie.com/ete/ma-destination/vallee-d-argeles-gazost>

