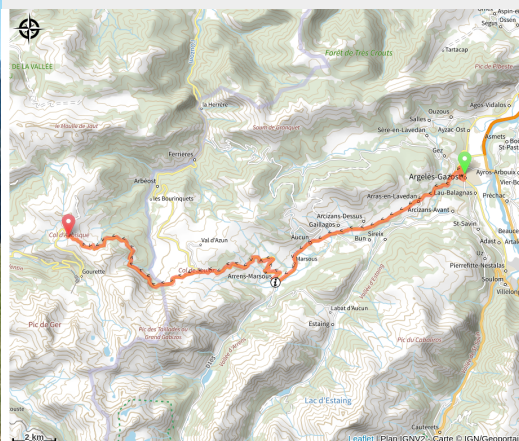


# Col d'Aubisque, par le col du Soulor

Vallée d'Argelès-Gazost / Hautacam



Les fameux "3 vélos" aux couleurs du Tour ((c) Julien Liron)



**Un ascension sportive vers l'un des cols mythiques de ce magnifique territoire.**

Le col d'Aubisque, réputé par les nombreux passages du Tour de France qu'il a accueilli, vous séduira tant par sa montée sportive que par ses paysages montagnards.

## Infos pratiques

Pratique : Cyclo

Durée : 3 h 45

Longueur : 30.0 km

Dénivelé positif : 1505 m

Difficulté : Difficile

Type : Aller-retour

Thèmes : Cols et Sommets

# Itinéraire

**Départ** : Parc d'Argelès-Gazost

**Arrivée** : Col d'Aubisque

**Communes** : 1. Argelès-Gazost

2. Arras-en-Lavedan

3. Arcizans-Dessus

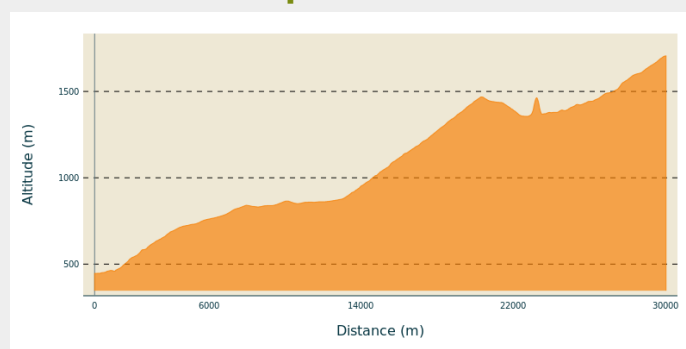
4. Gaillagos

5. Aucun

6. Arrens-Marsous

7. Arbéost

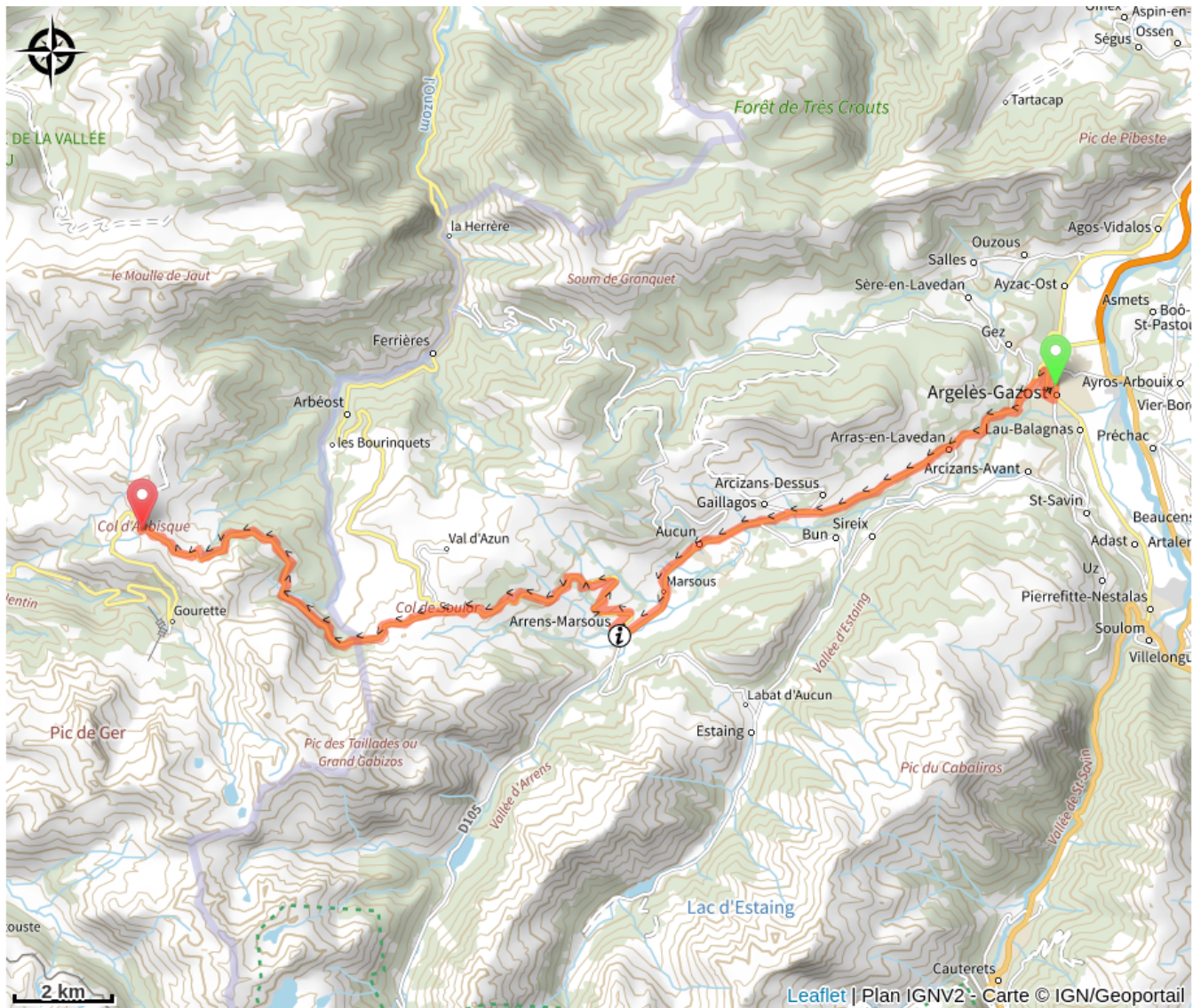
## Profil altimétrique



Altitude min 446 m Altitude max 1706 m

Cette belle montée, trait d'union entre la Bigorre et le Béarn, vous fera rouler dans l'univers de la haute montagne. Vous emprunterez l'impressionnante route thermale des Eaux-Bonnes dont la construction fut décidée en 1860. Percée en corniche dans la roche du cirque du Litor, cet itinéraire est un véritable belvédère pour découvrir les splendeurs de la vallée de l'Ouzoum.

# Sur votre route...



# Toutes les informations pratiques

## **Recommandations**

- **Période conseillée** : de juin à novembre (selon les chutes de neige).

> [Connaître l'état d'ouverture des routes.](#)

- **Braquets** : du 39x23 au 34x23

- **Jalonnement kilométrique** : d'Arrens-Marsous au Col d'Aubisque

- **Quelques chiffres** :

**Col du Soulor** : 1474 m - 2<sup>o</sup> catégorie (depuis Arrens-Marsous) - pente moyenne de 8% et pente maximale de 8,5%

**Col d'Aubisque** : 1709 m - 1<sup>o</sup> catégorie (depuis le col du Soulor) - pente moyenne de 6,5% et pente maximale de 9%

- **ATTENTION - PATOU** :

Le col du Soulor est une zone pastorale où les troupeaux évoluent en liberté à la belle saison. Vous pouvez, même sur la route, être amenés à croiser des chiens de protection de troupeaux (patous) : **en vélo, si le chien de protection vous approche, vous devez impérativement vous arrêter et descendre du vélo**, le temps que le chien vous identifie.

> [VIDEO : comment se comporter face à un patou en vélo.](#)

## **Comment venir ?**

Accès routier

Le parc est situé au centre d'Argelès-Gazost, accessible en voiture en 15 minutes depuis le centre ville de Lourdes.

Parking conseillé

Argelès-Gazost - Pont du Tilhos (fin de la 2x2 voies)

## **i** Lieux de renseignement

### **Office de Tourisme et Maison du Parc national d'Arrens-Marsous**

1 Place du Val d'Azun, 65400 ARRENS-MARSOUS

infotourisme@valleesdegavarnie.com

Tel : 05 62 97 49 49

<https://www.valleesdegavarnie.com/ete/ma-destination/val-d-azun>

