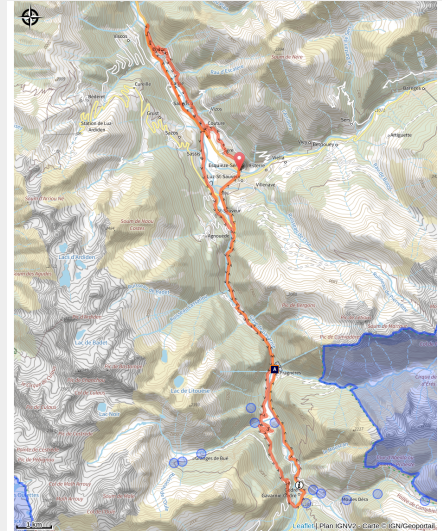


# Les villages du Pays Toy à vélo

Vallée de Luz-Saint-Sauveur



Vue depuis le hameau de Ayruès



Profiter de paysages montagnards à couper le souffle au cours d'une balade serpentant entre les cols.

Itinéraire à la découverte des villages du Pays Toy. Idéal en échauffement avant les sorties vers les grands cols ou en balade tranquille.

## Infos pratiques

Pratique : Cyclo

Durée : 2 h 30

Longueur : 38.4 km

Dénivelé positif : 881 m

Difficulté : Moyen

Type : Boucle

# Itinéraire

**Départ** : Luz-Saint-Sauveur - Carrefour Market

**Arrivée** : Luz-Saint-Sauveur - Carrefour Market

**Communes** : 1. Esquièze-Sère

2. Sassis

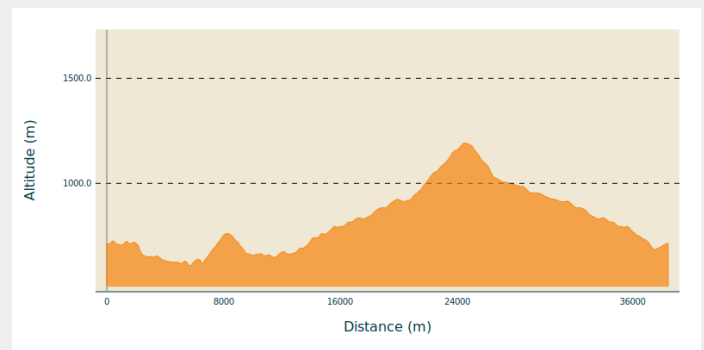
3. Saligos

4. Chèze

5. Luz-Saint-Sauveur

6. Gavarnie-Gèdre

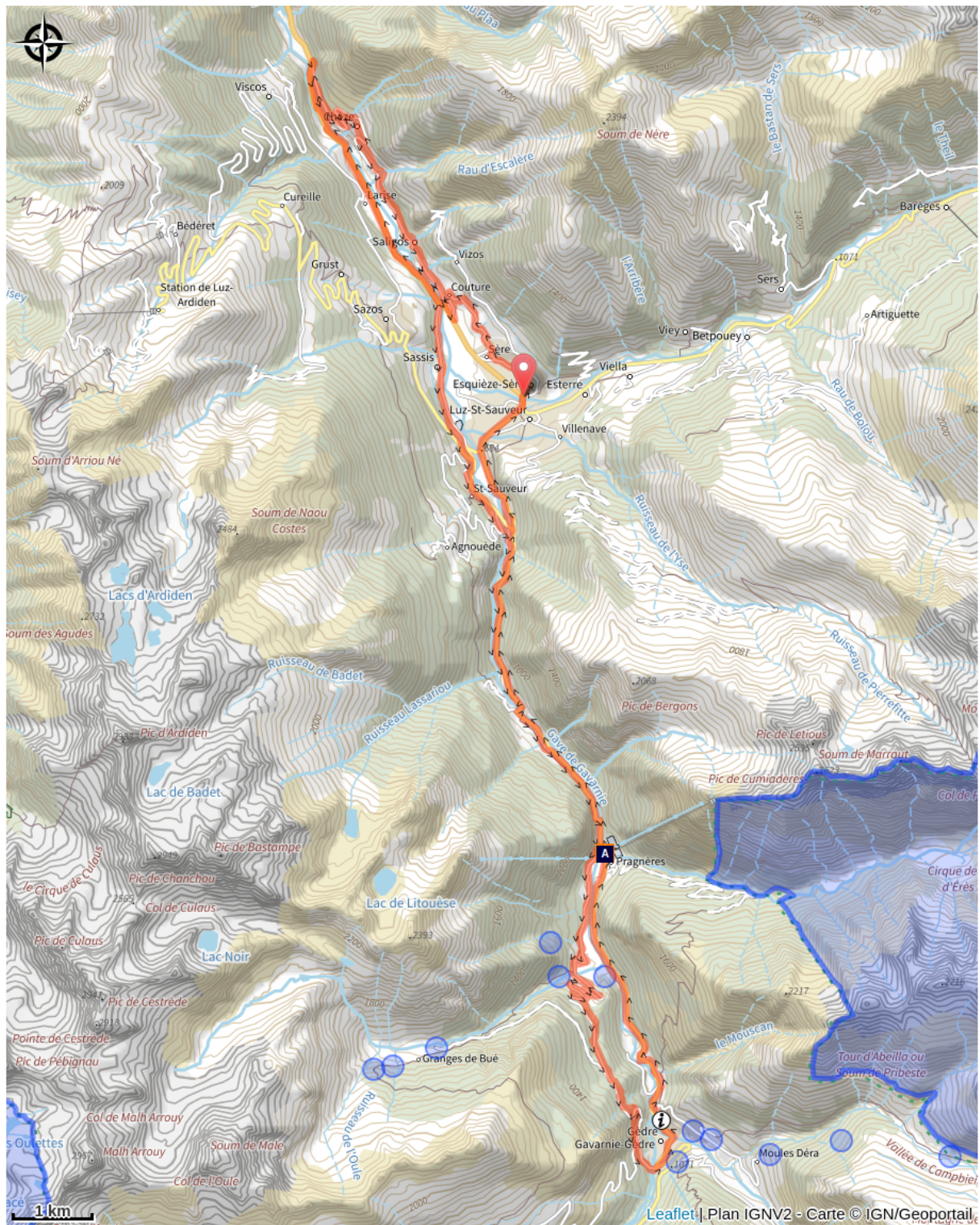
## Profil altimétrique




Altitude min 608 m Altitude max 1192 m

Le Pays Toy est une vallée aux milles trésors, des sites époustouflants comme Gavarnie, aux paradis montagnards isolés dans la Réserve du Néouvielle, en passant par le fameux col du Tourmalet, cette vallée saura vous surprendre. En vélo, les cyclistes ascensionnent le col du Tourmalet, Luz Ardiden ou encore le col des Tentes à Gavarnie mais oublient les petits parcours sillonnant entre les villages de la vallée. Cet itinéraire vous permet de les découvrir et de vous échauffer avant d'entamer la montée vers les cols.

# Sur votre route...



 Centrale hydroélectrique de Pragnères (A)

# Toutes les informations pratiques

## **⚠ Recommandations**

- **Praticabilité** : Toute l'année (selon conditions d'enneigement).
- **Remarques** : Parcours appréciable en début de séjour en guise de mise en jambe.  
Parcours idéal en vélo électrique.

## **Comment venir ?**

### Accès routier

Depuis Lourdes, prendre la voie rapide jusqu'à Argelès-Gazost, puis prendre la D921 jusqu'au village de Luz-Saint-Sauveur.  
Le village est accessible en voiture en 20 minutes depuis Argelès et en 30 minutes depuis Lourdes.

### Parking conseillé

Luz-Saint-Sauveur - Place du 8 mai

## **i Lieux de renseignement**

### **Office de Tourisme de Gèdre**

Place de la Bergère, 65120 GEDRE

infotourisme@valleesdegavarnie.com

Tel : +33 (0)5 62 92 48 05

<https://www.valleesdegavarnie.com/ete/ma-destination/gavarnie-gedre>



# Sur votre route...

---

## Centrale hydroélectrique de Pragnères (A)

Située à proximité du village de Gèdre (en direction de Gavarnie), la centrale EDF de Pragnères est une usine emblématique pour la production hydroélectrique dans le massif pyrénéen. Des visites guidées sont proposées en complément d'une expérience de réalité virtuelle à la découverte des différentes infrastructures construites par cette industrie.

Visites sur réservation (payant) : [www.valleesdegavarnie.com](http://www.valleesdegavarnie.com)