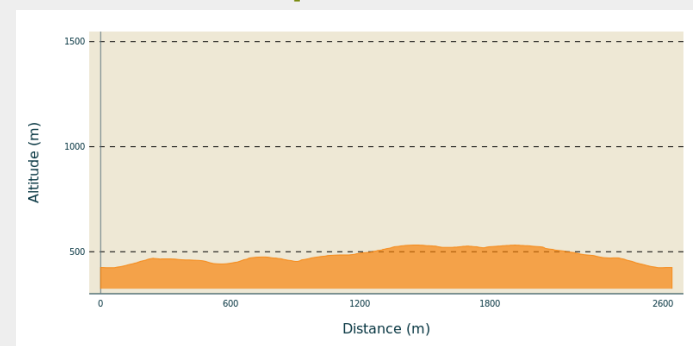


Itinéraire

Départ : Église de Vidalos, Agos-Vidalos
Arrivée : Église de Vidalos, Agos-Vidalos
Balisage : PR
Communes : 1. Agos-Vidalos

Profil altimétrique



A Agos-Vidalos (410 m, abri bus du hameau de Vidalos), remonter la rue du Bousquet en passant devant l'église et l'atelier d'un souffleur de verre. Au niveau de l'oratoire, quitter la rue (qui tourne à gauche) pour le sentier qui débute en face. Grimper en sous-bois en décrivant bientôt un virage.

1. A l'intersection de chemins, opter pour celui de droite. D'abord à flanc, il descend ensuite légèrement et parvient à une intersection : suivre le sentier ascendant sur votre gauche. Dans la montée, à l'intersection en Y, rester sur le sentier de gauche qui se faufile entre les buis.
2. Au niveau d'un replat côté nord de la colline (490 m, panneau, vue sur le Pibeste), tourner à gauche sur un nouveau sentier. Il serpente dans la végétation et atteint une première hauteur.
3. Au sommet du Nageau (533 m), descendre de l'autre côté et passer par le plat dit « col des Bouleaux ». A l'intersection suivante, grimper de nouveau à gauche vers le second sommet, point le plus élevé de la colline.
4. Du petit tertre du **Bousquet (536 m)**, la vue s'ouvre sur la vallée. Revenir sur vos pas à l'intersection précédente, puis suivre le sentier vers la gauche pour retrouver le point 1, puis à droite le chemin emprunté à la montée pour revenir à Vidalos.

Variante d'accès à la tour de Vidalos :

En tournant le dos à l'abri bus en bordure de la D 921b, traverser prudemment la route et la longer vers la gauche sur 120 m. Au niveau de la grande croix, tourner à gauche entre les maisons pour remonter un sentier discret entre les buis ; il s'élargit et rejoint la tour de Vidalos (accès libre).

Sur votre chemin...



🌿 Le Buis (A)

⚠️ Recommandations

Période de praticabilité : itinéraire praticable en toute saison.

Comment venir ?

Transports

Ligne de bus n°965 :

Descendre à l'arrêt "Agos-Vidalos - Mairie"

[> Consulter les horaires.](#)

Accès routier


Depuis le rond-point du parc animalier d'Argelès-Gazost, suivre la D 921b qui traverse Ayzac-Ost. A l'entrée d'Agos-Vidalos, bifurquer à gauche rue du Bousquet (abri bus) et se garer près de l'intersection ou de l'église.

Parking conseillé

Intersection rue du Bousquet/D 921b, Agos-Vidalos

Accessibilité

 Chien autorisé en laisse

 Départ accessible en transports publics

 En famille

 Itinéraire praticable en toute saison

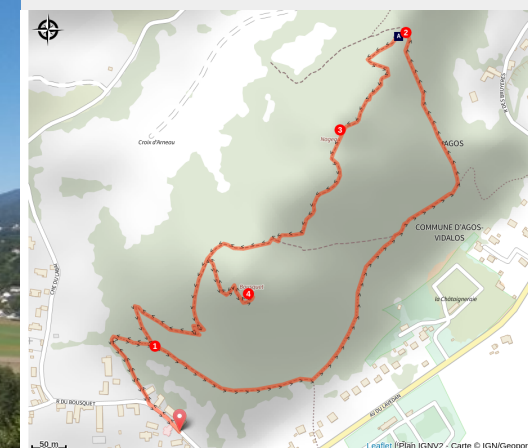


La colline du Bousquet

Vallée d'Argelès-Gazost / Hautacam - Agos-Vidalos



Panorama depuis la colline du Bousquet



Une promenade rapide sur une colline boisée et préservée qui trône au milieu de la commune d'Agos-Vidalos, face à une tour médiévale.

Séparant les anciens bourgs d'Agos et Vidalos, aujourd'hui seule et unique commune, la colline boisée du Bousquet (le « petit bois ») vous accueille parmi les chênes, les bouleaux et les buis pour une promenade aussi courte que vivifiante, idéale en matinée avant que la chaleur ne soit trop présente.

En fin de balade, le crochet par la tour médiévale de Vidalos (XIIe siècle) est vivement recommandé ; en accès libre, elle permet de bénéficier d'un point de vue original sur la commune et son cadre paysager.

Infos pratiques

Pratique : A Pied

Durée : 1 h 15

Longueur : 2.6 km

Dénivelé positif : 178 m

Difficulté : Facile

Type : Boucle

Thèmes : Forêt et sous-bois, Point de vue et paysages

Accessibilité : Chien autorisé en laisse, Départ accessible en transports publics, En famille, Itinéraire praticable en toute saison

Sur votre chemin...



❁ Le Buis (A)

Le buis est un arbuste doté de feuilles persistantes de petites tailles, ovales et d'un vert foncé.

Le buis a une croissance lente. Les troncs d'une quinzaine de centimètres de diamètres sont déjà de vieux arbres.

Les forêts où prédomine le buis sont appelées des buxaies.

Les massifs calcaires du piémont et de la chaîne du Pibeste sont propices aux buxaies. Elles forment des couverts végétaux très denses et constituent un élément remarquable du paysage local.

Les buis de nos vallées sont malheureusement menacés par la chenille de la Pyrale du Buis, une espèce de papillon de nuit invasive arrivée d'Asie il y a quelques années.

Crédit photo : (c) Julien Liron

i Lieux de renseignement

**Bureau d'Information Touristique
d'Argelès-Gazost**

15 Place de l'Hôtel de Ville, 65400
ARGELES GAZOST

infotourisme@valleesdegavarnie.com

Tel : +33 (0)5 62 97 00 25

[https://www.valleesdegavarnie.com/ete/
ma-destination/vallee-d-argeles-gazost](https://www.valleesdegavarnie.com/ete/ma-destination/vallee-d-argeles-gazost)



Source



Vallées de Gavarnie - Vallée d'Argelès-Gazost - Hautacam