

Circuit VTT n°13 - Val d'Azun - Col de Bazès

Val d'Azun



Vue sur la vallée du Bergons depuis l'itinéraire



Parfait pour les débutants ou pour les plus chevronnés qui veulent profiter d'une promenade agréable dans un cadre idéal.

Au cœur du réseau de pistes de ski de fond, vous roulez en forêt avant de prendre de la hauteur pour rejoindre le col de Bazès.

Ce col offre un belvédère sur les vallées de l'Ouzoum et du Bergons.

Un bel itinéraire pour s'initier à la pratique du VTT.

Infos pratiques

Pratique : VTT

Durée : 2 h

Longueur : 9.0 km

Dénivelé positif : 244 m

Difficulté : Très Facile

Type : Boucle

Thèmes : Colos et Sommets, Point de vue et paysages

Itinéraire

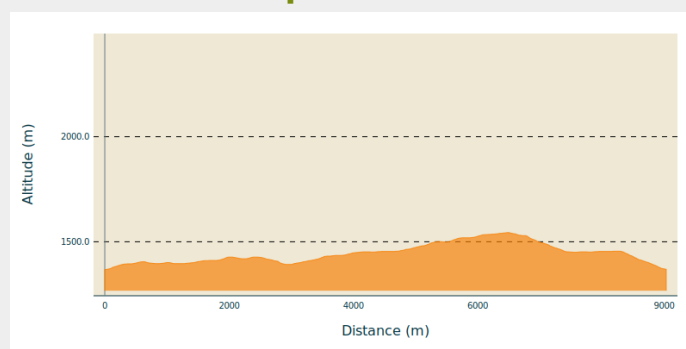
Départ : Col de Couraduque

Arrivée : Col de Couraduque

Balisage : ▶ VTT

Communes : 1. Aucun

Profil altimétrique

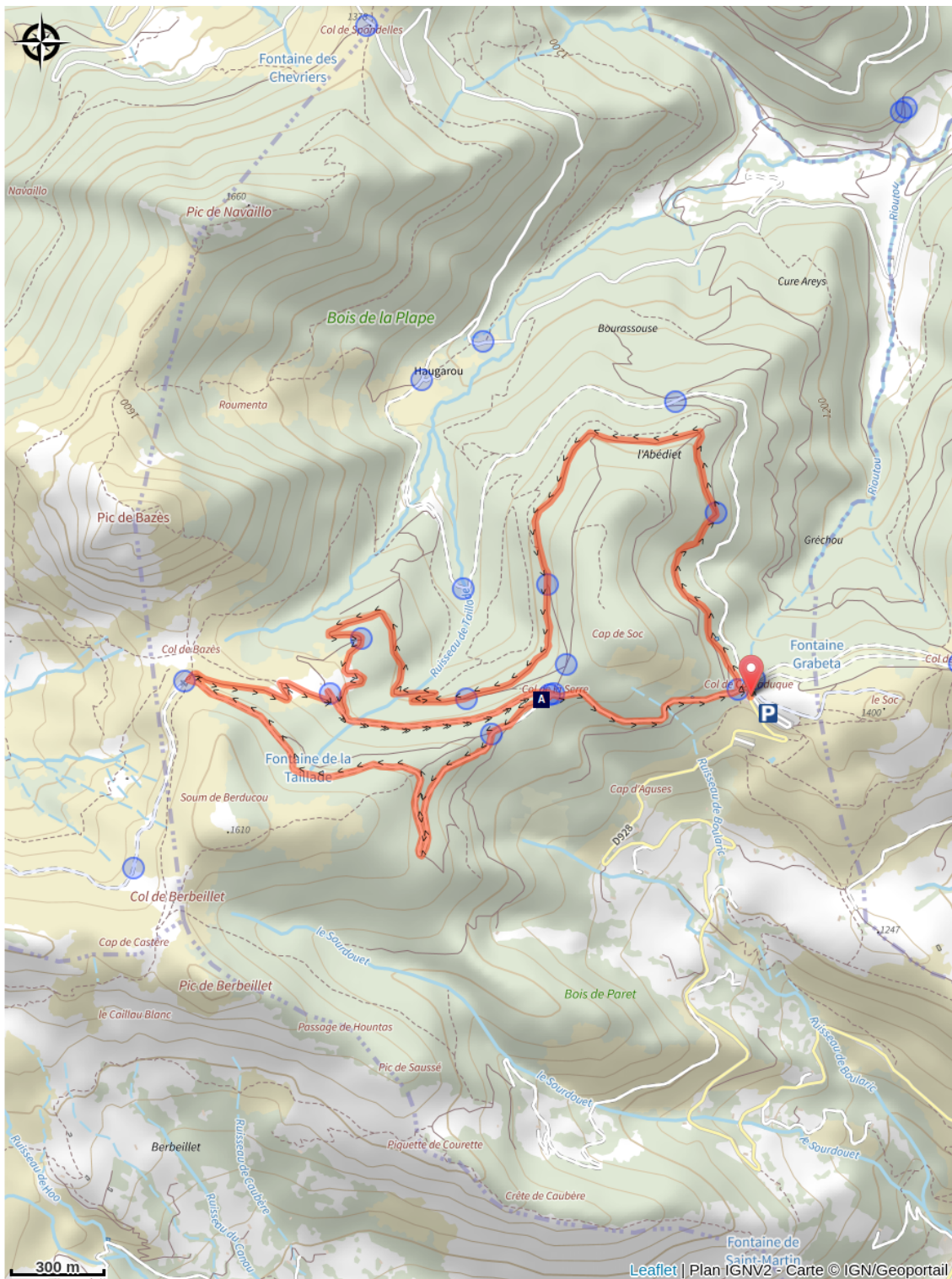


Altitude min 1367 m Altitude max 1544 m

Descriptif du départ :

Face aux bâtiments, prenez la piste qui monte et bifurquez tout de suite, à droite sur la piste large qui s'élève dans la forêt.

Sur votre route...



❁ Le sapin (A)

Toutes les informations pratiques

Recommandations

- **Période conseillée** : d'avril à novembre.

- **Type de terrain** : piste

- **Location de VTT à Couraduque** :

En période de vacances scolaires (hors saison de neige) et les week-ends de juin et septembre, possibilité de louer des VTT à assistance électrique ou musculaires au col de Couraduque.

> [Infos et réservations sur le site de la Station du Val d'Azun.](#)

- **Chiens de protection des troupeaux (patous)**

Aux abords du col de Bazès, vous êtes susceptibles de rencontrer des troupeaux gardés par des chiens de protection (patous).

> **Pas d'inquiétude** : si un chien de protection s'approche de vous, il est impératif de s'arrêter et de descendre de vélo, le temps que le chien vous identifie et s'apaise.

Ne remonter en selle qu'une fois le chien calme et le troupeau dépassé.

> [VIDEO : en VTT face à un chien de protection > conseils](#)

Comment venir ?

Accès routier

Le col de Couraduque est accessible en voiture, en 25 minutes depuis Argelès-Gazost et en 35 minutes depuis Lourdes.

A Argelès, prendre la D918 jusqu'au village de Aucun, ici, prendre la direction du col de Couraduque.

Parking conseillé

Col de Couraduque

i Lieux de renseignement

Office de Tourisme et Maison du Parc national d'Arrens-Marsous

1 Place du Val d'Azun, 65400 ARRENS-MARSOUS


infotourisme@valleesdegavarnie.com

Tel : 05 62 97 49 49

<https://www.valleesdegavarnie.com/ete/ma-destination/val-d-azun>



Sur votre route...



❁ Le sapin (A)

Le Sapin est un conifère à feuillage persistant qui peut mesurer jusqu'à 30 mètres. Ses aiguilles sont aplaties et non piquantes, disposées en peigne sur le rameau. Le sapin tolère une atmosphère humide, ombragée et est résistant au froid, ainsi il peut facilement pousser en altitude.

Crédit : Sapins pectinés, L. Nédélec - Parc national des Pyrénées