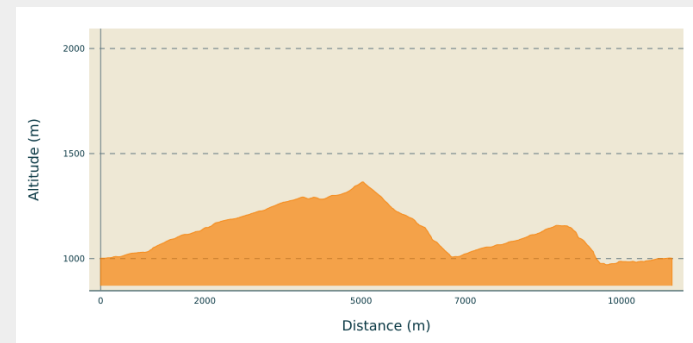


Itinéraire

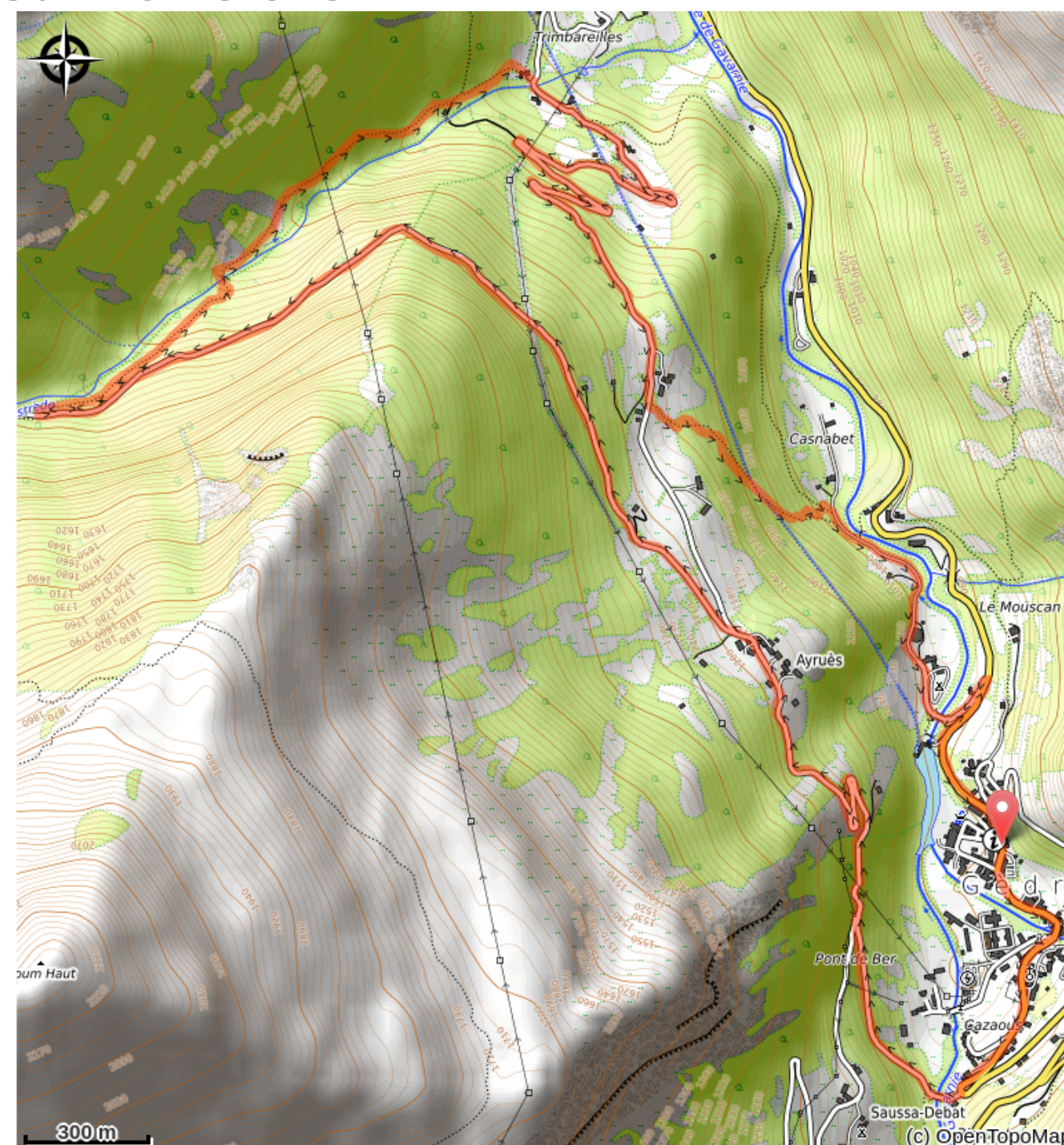
Départ : Gèdre, place de la Bergère
Arrivée : Gèdre, place de la Bergère
Balisage : ▶ VTT
Communes : 1. Gavarnie-Gèdre

Profil altimétrique



Altitude min 971 m Altitude max 1365 m

Sur votre chemin...



Comment venir ?

Parking conseillé

Gèdre, face à l'Office de Tourisme

Lieux de renseignement

Bureau d'Information Touristique de Gèdre

Place de la Bergère, 65120 GEDRE

infotourisme@valleesdegavarnie.com


Tel : +33 (0)5 62 92 48 05

<https://www.valleesdegavarnie.com/ete/ma-destination/gavarnie-gedre>



Circuit n°8 - Gavarnie-Gèdre - Boucle d'Ayruès-Bué

Gavarnie-Gèdre - Gavarnie-Gèdre



Vue sur la vallée depuis Ayruès (Julien Liron)

Infos pratiques

Pratique : VTT

Durée : 1 h 30

Longueur : 11.0 km

Dénivelé positif : 573 m

Difficulté : Difficile

Type : Boucle

Thèmes : Point de vue et paysages