

# Itinéraire

**Départ** : Hautacam - Parking de Tramassel

**Arrivée** : Hautacam - Parking de Tramassel

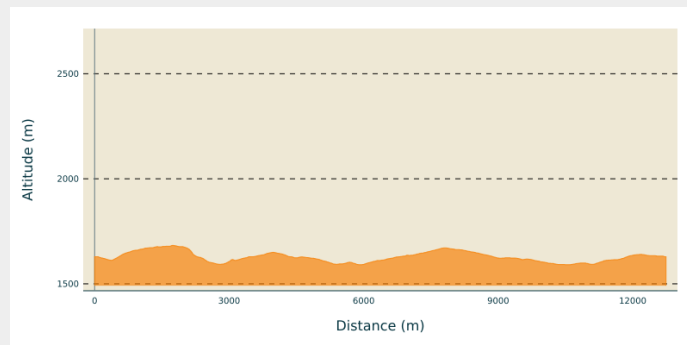
**Balisage** : ▶ VTT

**Communes** : 1. Beaucens

2. Gazost

3. Vier-Bordes

## Profil altimétrique

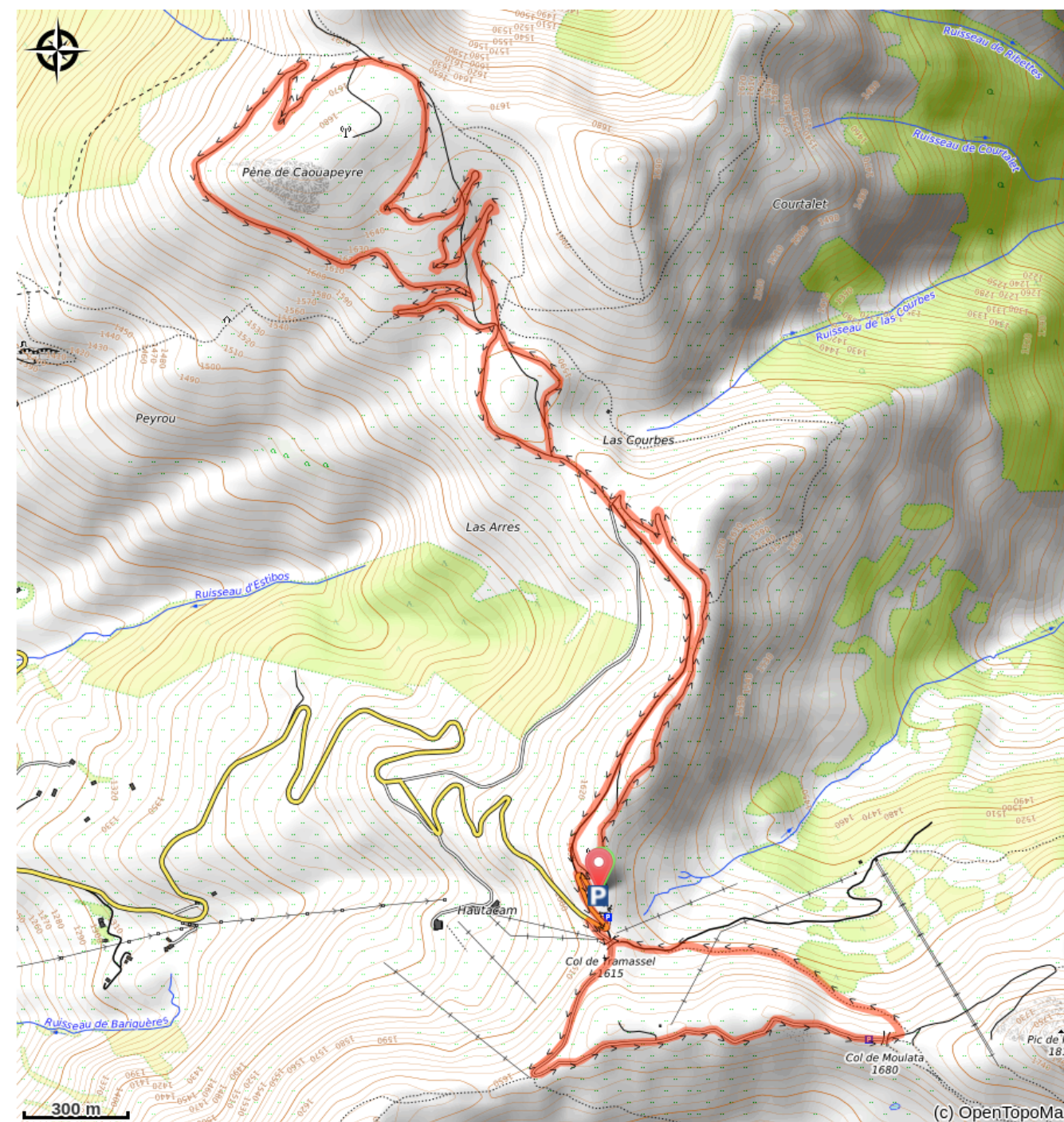


Altitude min 1591 m Altitude max 1683 m

## Descriptif du départ :

depuis le bar de Tramassel, descendez 250 m par la route vers le col de Tramassel (téléskis). De là, suivez la route qui grimpe en face, à flanc de montagne, en passant sous un téléski. En haut, continuez à gauche sur la large piste qui domine bientôt la vallée d'Isaby.

# Sur votre chemin...



## ⚠️ Recommandations

- **Recommandation** : vous roulez en zone pastorale, veillez à ne pas déranger les troupeaux.
- **Période conseillée** : de mai à octobre.
- **Type de terrain** : Piste : 80% / Single track : 10% / Route : 10%

## 📍 Lieux de renseignement

### Bureau d'Information Touristique d'Argelès-Gazost

15 Place de l'Hôtel de Ville, 65400 ARGELES GAZOST

infotourisme@valleesdegavarnie.com

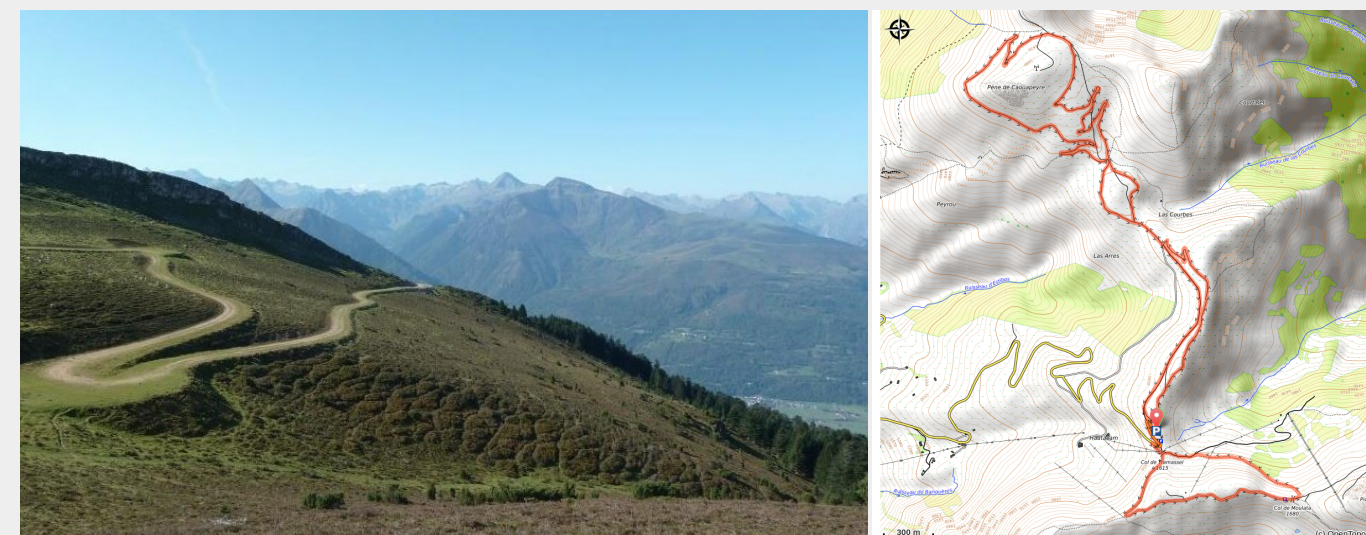
Tel : +33 (0)5 62 97 00 25

<https://www.valleesdegavarnie.com/ete/ma-destination/vallee-d-argeles-gazost>



## Circuit n°1 - Vallée d'Argelès - Hautacam

Vallée d'Argelès-Gazost / Hautacam - Beaucens



Large panorama depuis les crêtes du Hautacam

Un circuit agréable à parcourir pour le formidable panorama qui caractérise le site du Hautacam. Pas la moindre difficulté technique à signaler, à peine un peu de dénivelée. Vous êtes ici à 1600m d'altitude, les pistes et chemins sont accessibles pour tous. Beau terrain d'initiation à découvrir aussi en famille.

### Infos pratiques

Pratique : VTT

Durée : 1 h 15

Longueur : 12.7 km

Dénivelé positif : 289 m

Difficulté : Facile

Type : Boucle

Thèmes : Col et Sommets, Point de vue et paysages