
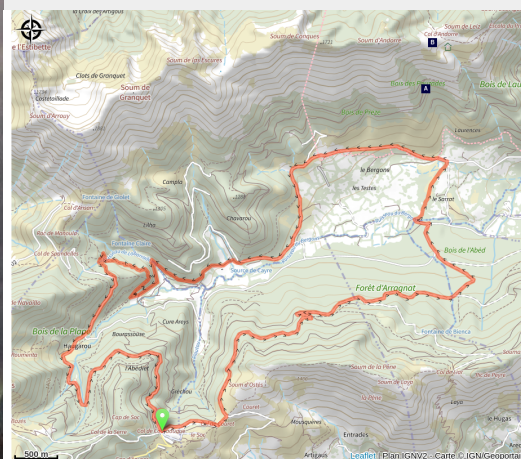


# Circuit VTT n°2 - Val d'Azun - Les Spandelles

Val d'Azun



La vallée du Bergons



## Un parcours à dominante forestière sur les pistes de la vallée du Bergons.

Partez à la découverte de la vallée du Bergons, une vallée mystérieuse au milieu des prairies, granges pastorales et forêts de hêtres. Cette vallée calme, est dominée par la belle crête calcaire du Pibeste et par le col de Spandelles surplombant la vallée de l'Ouzoum. Un parcours sur pistes forestières.

## Infos pratiques

Pratique : VTT

Durée : 3 h

Longueur : 19.7 km

Dénivelé positif : 608 m

Difficulté : Difficile

Type : Boucle

Thèmes : Point de vue et paysages

# Itinéraire

**Départ** : Col de Couraduque

**Arrivée** : Col de Couraduque

**Balisage** : ▶ VTT

**Communes** : 1. Aucun

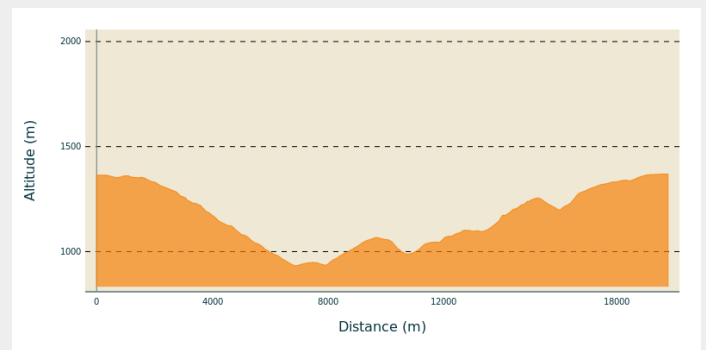
2. Gaillagos

3. Arcizans-Dessus

4. Arras-en-Lavedan

5. Salles

## Profil altimétrique



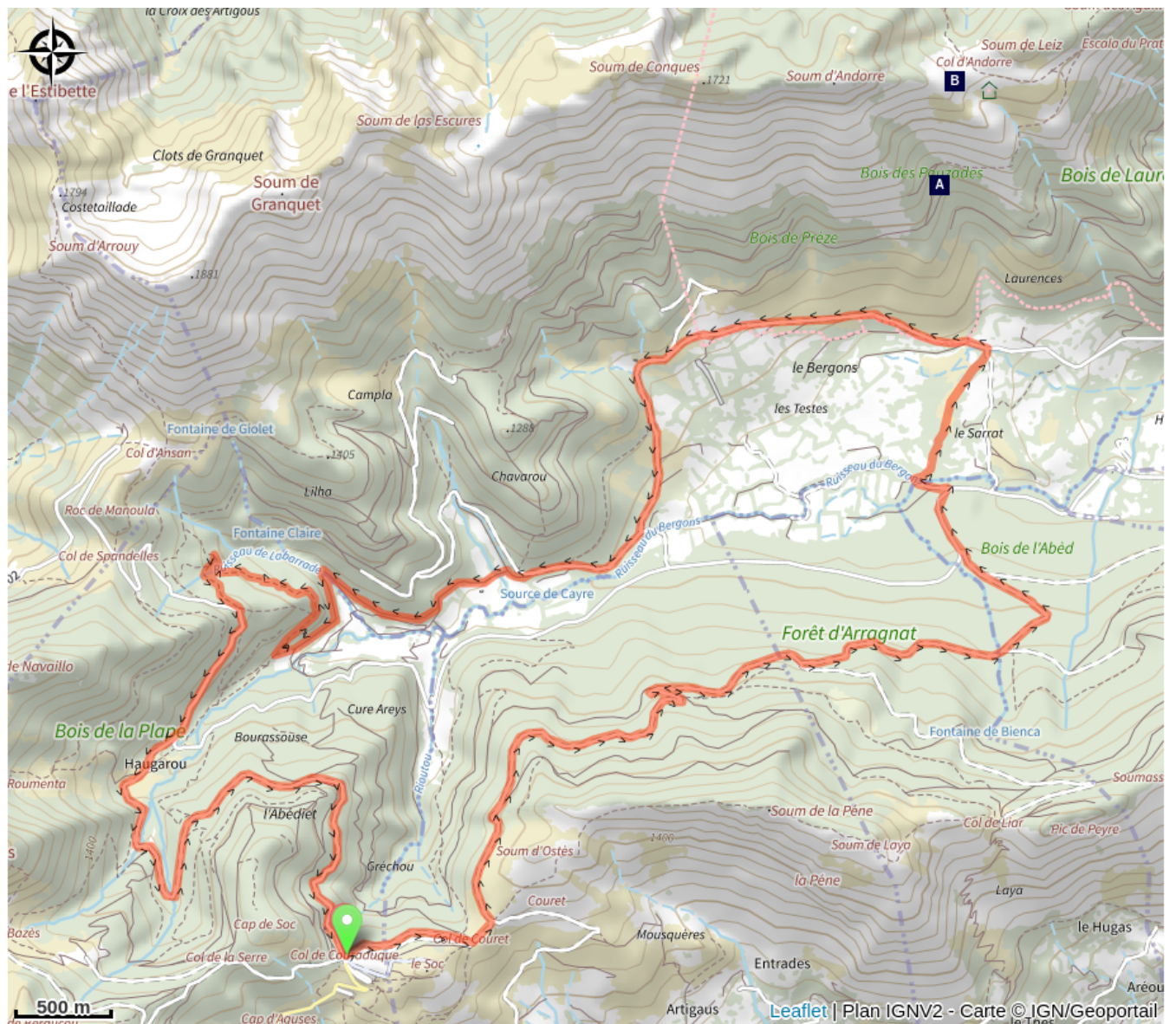
Altitude min 933 m Altitude max 1369 m

### Descriptif du départ :

Laissez derrière vous les bâtiments et empruntez en face, une des deux pistes menant au col de Couret.

Au col de Couret, suivez la piste en légère montée puis celle de gauche. Franchissez une barrière pastorale et poursuivez la piste descendante.

# Sur votre route...



🦅 Le pic noir (A)

🦅 Le mouflon de Corse (B)

# Toutes les informations pratiques

## **Recommandations**

- **Période conseillée** : d'avril à novembre.

- **Type de terrain** : piste : 58 % / single track : 40 % / route : 2 %

### - **Location de VTT à Couraduque** :

En période de vacances scolaires (hors saison de neige), possibilité de louer des VTT à assistance électrique ou musculaires au col de Couraduque.

> **Infos et réservations** sur le [site de la Station du Val d'Azun](#).

## **Comment venir ?**

### Accès routier

Le col de Couraduque est accessible en voiture, en 25 minutes depuis Argelès-Gazost et en 35 minutes depuis Lourdes.

A Argelès, prendre la D918 jusqu'au village de Aucun, ici, prendre la direction du col de Couraduque.

### Parking conseillé

parking du col de Couraduque

# Zones de sensibilité environnementale

Le long de votre itinéraire, vous allez traverser des zones de sensibilité liées à la présence d'une espèce ou d'un milieu particulier. Dans ces zones, un comportement adapté permet de contribuer à leur préservation. Pour plus d'informations détaillées, des fiches spécifiques sont accessibles pour chaque zone.

## Réserve naturelle régionale du massif du Pibeste-Aoulhet

Période de sensibilité : Janvier, Février, Mars, Avril, Mai, Juin, Juillet, Août, Septembre, Octobre, Novembre, Décembre

Contact :

Réserve naturelle régionale du Pibeste-Aoulhet  
2bis avenue du Lavedan 65400 Agos-Vidalos

Tél. : 05 62 97 14 55

Mail : [accueil@nr-pibeste-aoulhet.com](mailto:accueil@nr-pibeste-aoulhet.com)  
[www.nr-pibeste-aoulhet.com](http://www.nr-pibeste-aoulhet.com)

Avec plus de 5100 hectares d'espaces protégés, la Réserve naturelle régionale du Pibeste-Aoulhet (RNR) est **la plus vaste de France métropolitaine**. Véritable joyau de biodiversité, elle abrite une variété surprenante de milieux naturels et d'espèces animales et végétales. En observant le ciel, on s'émerveille du vol du percnoptère d'Égypte, du vautour fauve, du gypaète barbu ou encore du milan royal. Sur un sommet, on rencontre un isard, un mouflon, au détour d'une rivière se cachent un desman des Pyrénées, un calotriton...

Les versants de la réserve présentent des **milieux naturels différents** : côté Sud, des grandes prairies et des falaises arides, côté Nord, des vastes forêts sauvages et de la végétation luxuriante à l'ambiance "forêt vierge"... Les richesses de ces paysages émerveilleront les randonneurs attentifs ; les beautés du Pibeste-Aoulhet ne se découvrent qu'à pied grâce à un réseau de près de 100 km de sentiers balisés.

Liberté se conjugue avec responsabilité. La réserve naturelle est un espace naturel non aménagé, ce qui implique de votre part la plus grande prudence. Dans un souci de préservation, **la réserve est soumise à une réglementation que nous vous demandons de respecter : chiens tenus obligatoirement en laisse, interdiction de cueillir des végétaux, d'allumer des feux, bivouac autorisé de 20h à 8h...**

## **i** Lieux de renseignement

### **Office de Tourisme et Maison du Parc national d'Arrens-Marsous**

1 Place du Val d'Azun, 65400 ARRENS-MARSOUS

infotourisme@valleesdegavarnie.com

Tel : 05 62 97 49 49

<https://www.valleesdegavarnie.com/ete/ma-destination/val-d-azun>



# Sur votre route...

---




## ✎ Le pic noir (A)

Le plumage du Pic noir est noir luisant, avec une calotte rouge vif sur la tête, uniquement pour le mâle. Son bec est blanc ivoire avec la pointe noire. Ses pattes sont gris foncé et son œil est blanc teinté de jaune pâle. Véritable grimpeur, ses pattes courtes et trapues, prolongées par des ongles acérés lui permettent des prises efficaces. C'est le plus grand pic d'Europe. Le Pic noir est sédentaire. Bien représenté dans les Pyrénées, on le trouve jusqu'à 1 800 mètres d'altitude. Son domaine est la forêt de hêtres et de conifères. Les insectes, fourmis rousses, larves et œufs, qu'il happe dans les fissures du bois avec sa longue langue gluante constitue sa nourriture préférée.

Crédit : (c) P. Dunoguez - Parc national des Pyrénées. Pic noir

---



## ✎ Le mouflon de Corse (B)

Le Mouflon de Corse est un ovin sauvage des prairies et des landes, mais pas des paysages forestiers. Il préfère les régions peu arrosées et à faible enneigement, d'altitude moyenne, à grandes étendues au relief modéré, sur sols rocailleux et bien drainés. S'il fréquente pentes et rochers comme les chamois et bouquetins, ce n'est que pour se protéger de l'homme. Il consomme essentiellement des plantes herbacées en toute saison, particulièrement au printemps. Il mange également des feuilles, bourgeons et jeunes pousses d'arbres et arbustes, des fruits (baies, glands, faînes, châtaignes), ainsi que des champignons, des mousses, et des lichens pendant la mauvaise saison.

Crédit : Réserve Pibeste Aoulhet