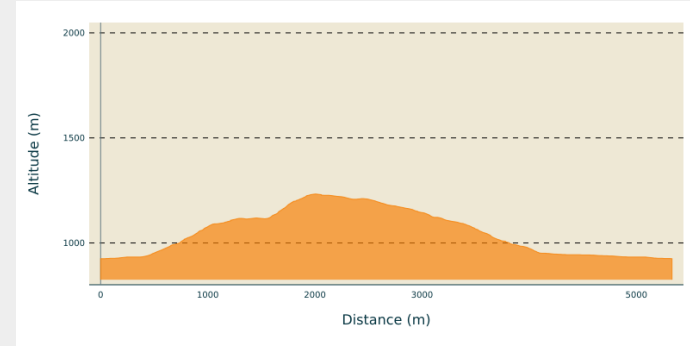


Itinéraire

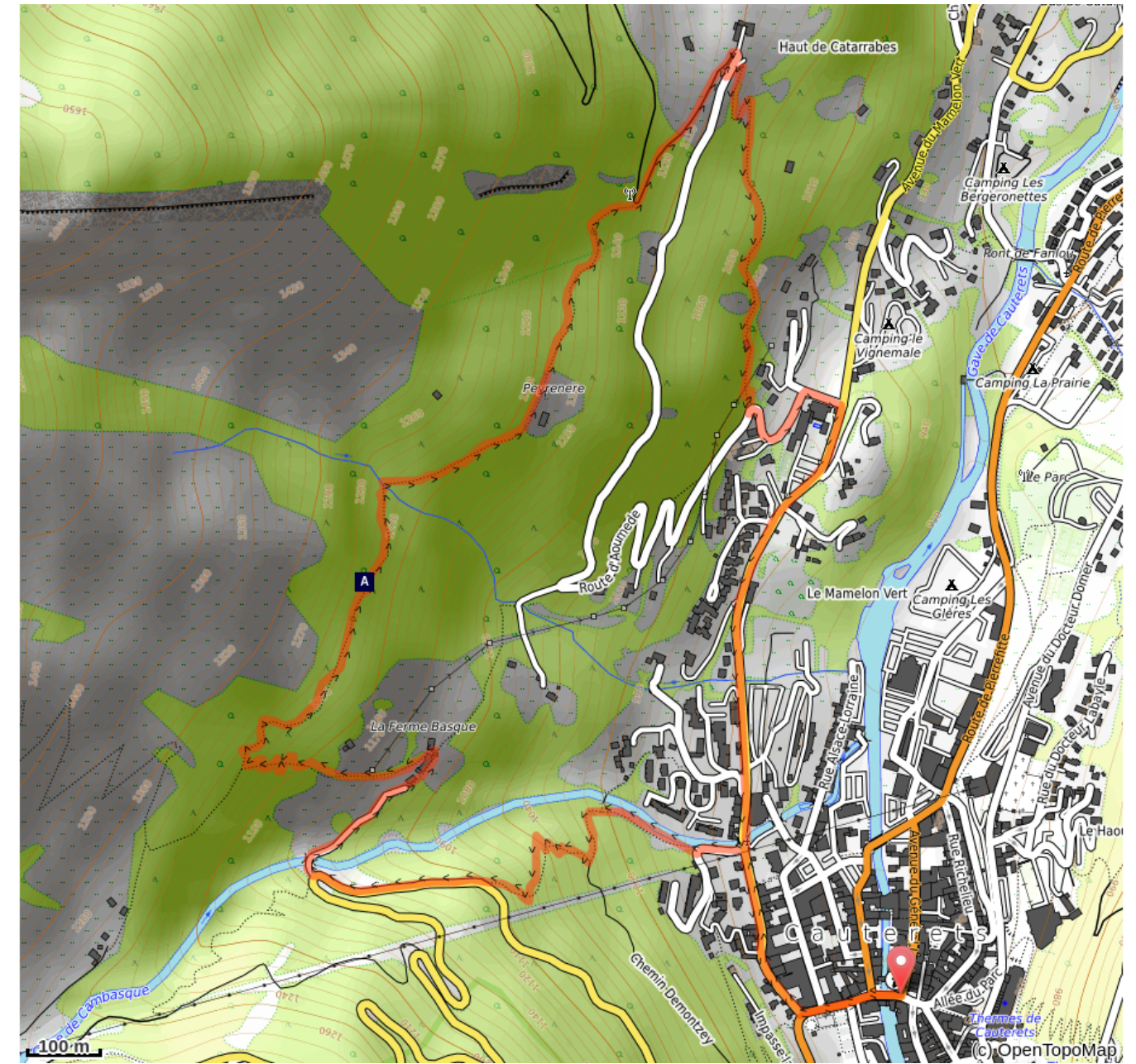
Départ : Cauterets
Arrivée : Cauterets
Communes : 1. Cauterets

Profil altimétrique




Parcours raide sur les 2 premiers kilomètres puis qui devient plus roulant jusqu'au retour.

Sur votre chemin...



❁ L'étagement de la végétation (A)

Accessibilité

 Chien autorisé en laisse

Lieux de renseignement

Office de la Montagne de Cauterets
Place Maréchal Foch, 65110 CAUTERETS
montagne@cauterets.com
Tel : +335 62 91 02 83
<http://www.cauterets.com>

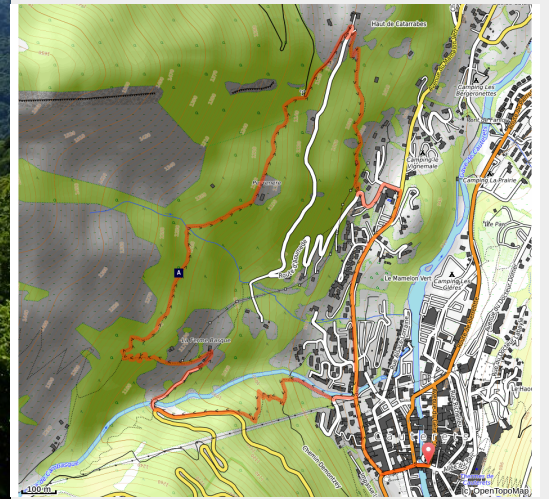


Circuit n°51 - La ferme Igau

Cauterets - Cauterets



(OTCauterets)



[Le trail dans les Vallées de Gavarnie](#)

Infos pratiques

Pratique : Trail

Durée : 0 min

Longueur : 5.3 km

Dénivelé positif : 318 m

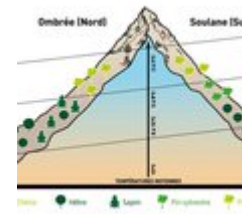
Difficulté : Facile

Type : Boucle

Thèmes : Point de vue et paysages

Accessibilité : Chien autorisé en laisse

Sur votre chemin...



❁ L'étagement de la végétation (A)

De la vallée vers les sommets, la végétation étagée comporte d'abord les prairies ou les cultures, les villages, les forêts de feuillus puis les forêts de conifères, les alpages, les rochers nus, enfin les neiges éternelles pour les plus hauts sommets.