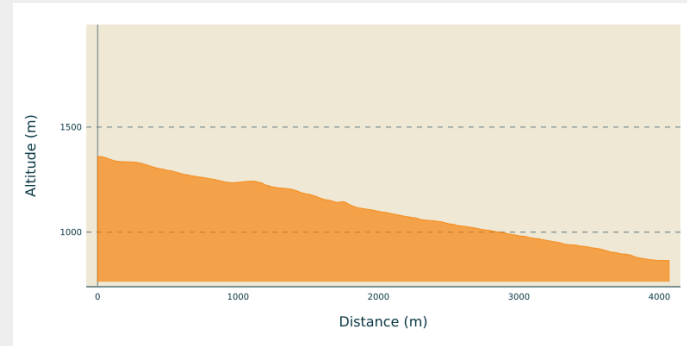


# Itinéraire

**Départ** : Col de Couraduque  
**Arrivée** : Col de Couraduque  
**Balisage** : ▶ VTT  
**Communes** : 1. Aucun

## Profil altimétrique

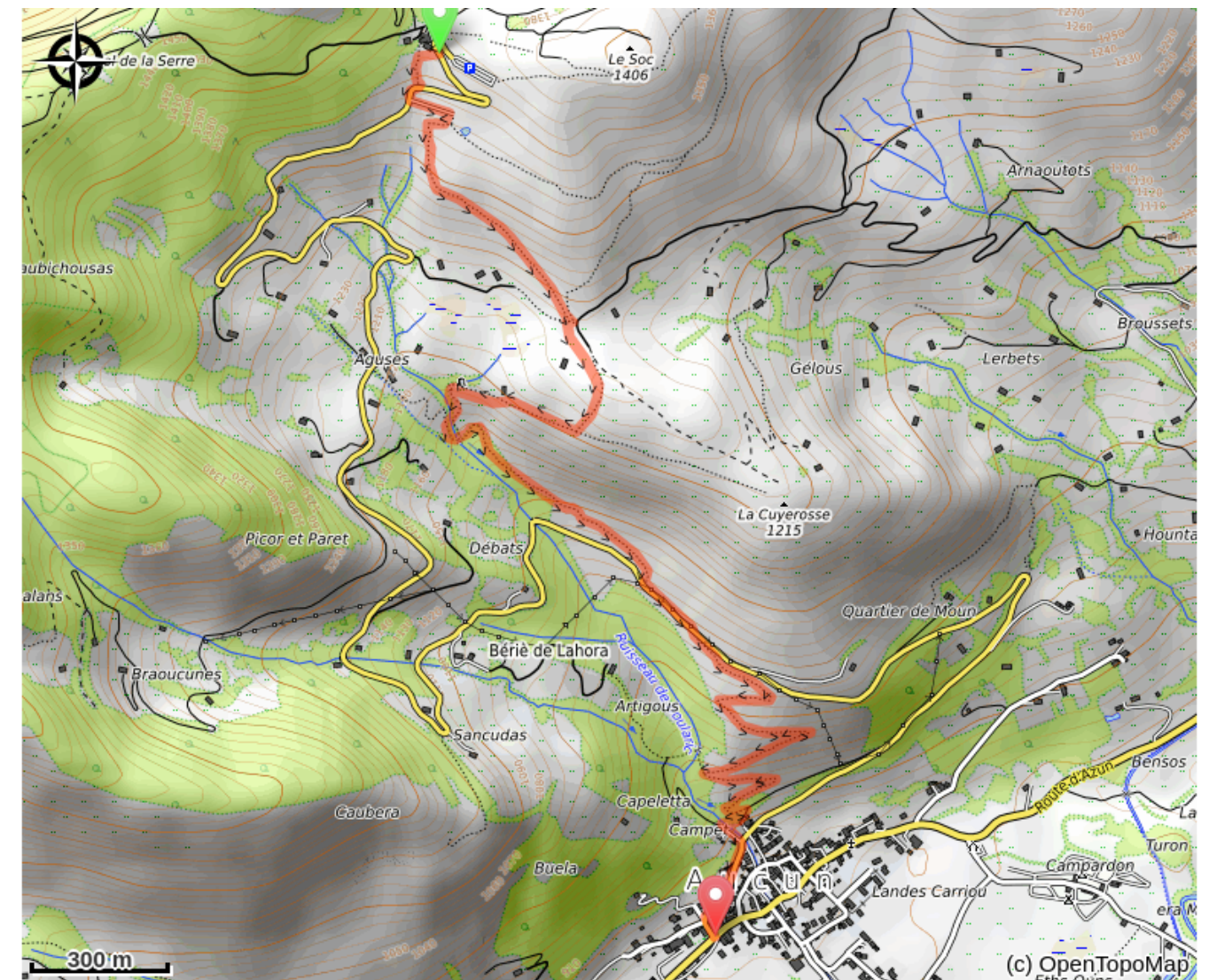


Altitude min 864 m Altitude max 1360 m

## Descriptif du départ :

Contournez le restaurant par la gauche, passez sous la terrasse puis descendez à gauche pour rejoindre la route.

# Sur votre chemin...



## ⚠️ Recommandations

- Période conseillée : d'avril à novembre.
- Type de terrain : Piste : 0 % / Single track : 95 % / Route : 5 %

## 📍 Lieux de renseignement

### Bureau d'Information Touristique du Val d'Azun

1 Place du Val d'Azun, 65400 ARRENS-MARSOUS

infotourisme@valleesdegavarnie.com

Tel : 05 62 97 49 49

<https://www.valleesdegavarnie.com/ete/ma-destination/val-d-azun>

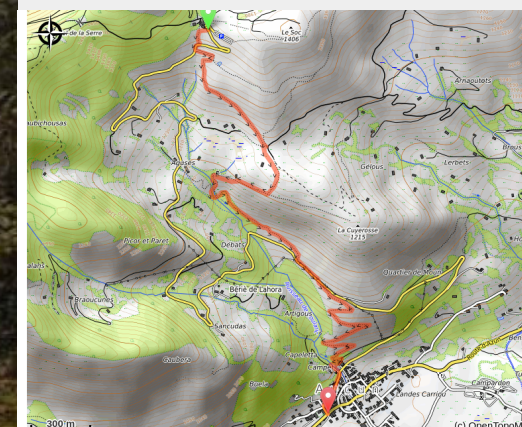


## Enduro n°105 - L'Adonf

Val d'Azun - Aucun



Descente en sous-bois



Elle est la plus célèbre et la plus appréciée des descentes en Val d'Azun.

Depuis le col de Couraduque, cet itinéraire au milieu des fougères rejoint le village d'Aucun à toute vitesse. Cette descente très technique sera appréciée des vététistes avertis...

### Infos pratiques

Pratique : VTT

Durée : 2 h 30

Longueur : 4.1 km

Dénivelé positif : 11 m

Difficulté : Très difficile

Type : Enduro (Parcours descendant)

Thèmes : Col et Sommets, Point de vue et paysages