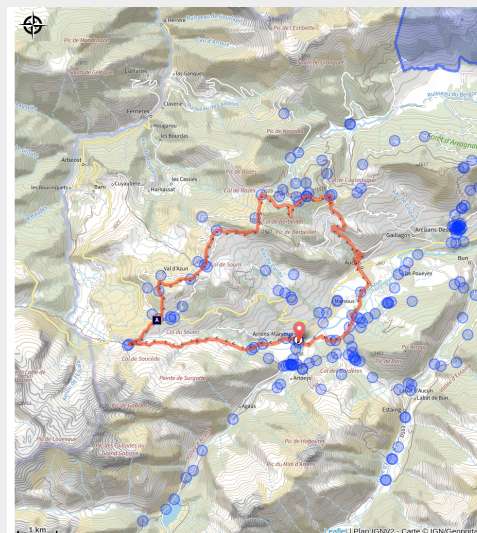


# Circuit trail n°24 - Val d'Azun - Tour de Berbeillet

Val d'Azun



Le pic de Bazès



## [Le trail dans les Vallées de Gavarnie](#)

### Infos pratiques

---

Pratique : Trail

---

Durée : 3 h 45

---

Longueur : 22.9 km

---

Dénivelé positif : 1008 m

---

Difficulté : Difficile

---

Type : Boucle

---

Thèmes : Colos et Sommets, Point de vue et paysages

---

Accessibilité : Chien autorisé en laisse

---

# Itinéraire

**Départ** : Arrens-Marsous

**Arrivée** : Arrens-Marsous

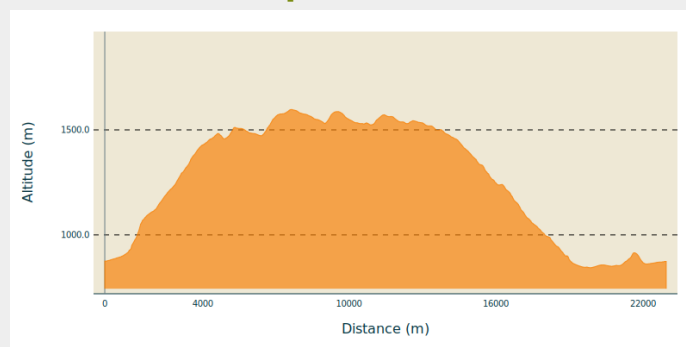
**Communes** : 1. Arrens-Marsous

2. Arbéost

3. Ferrières

4. Aucun

## Profil altimétrique



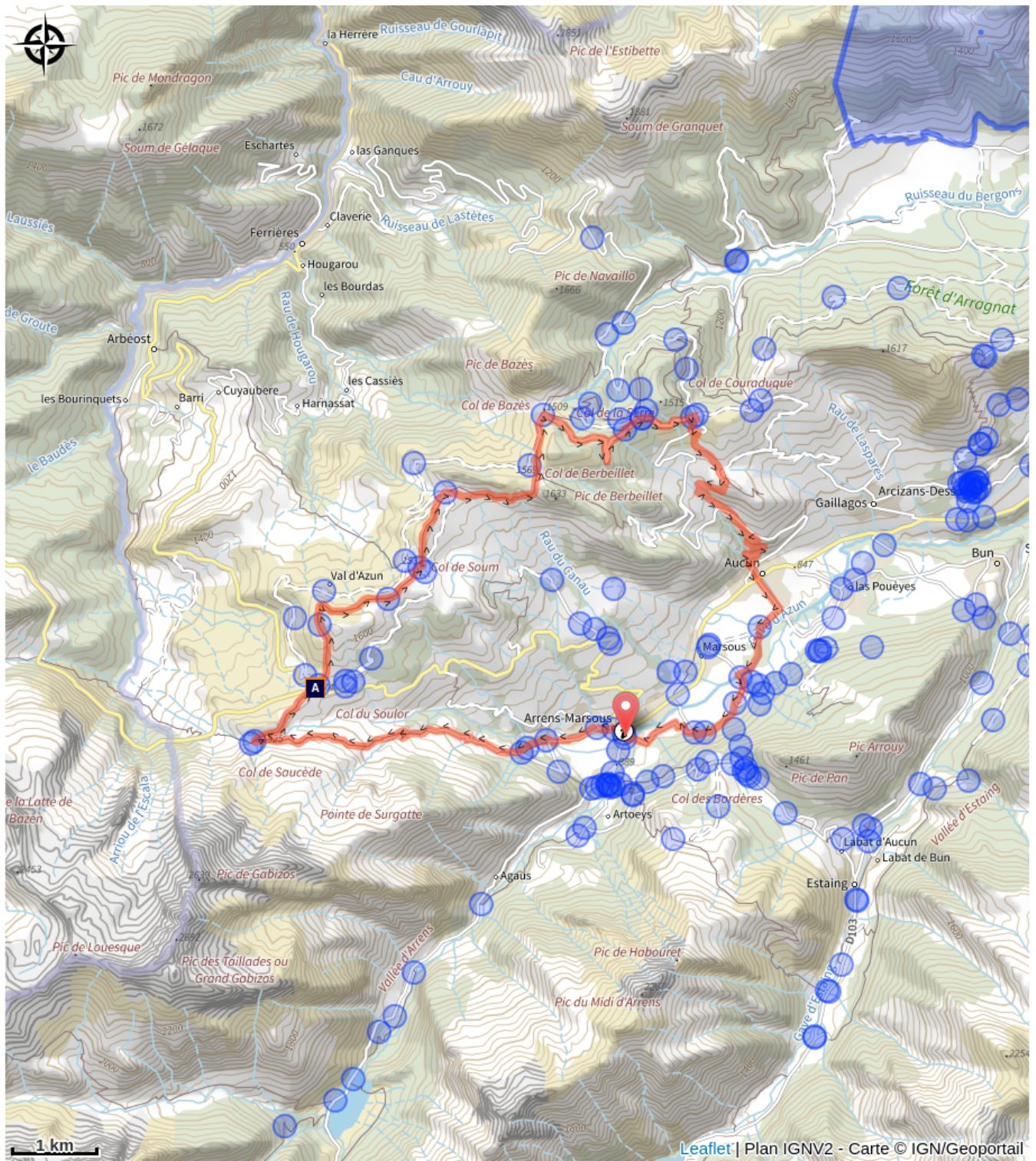
Altitude min 844 m Altitude max 1597 m

La version longue du Tour des Artigaux.

Après une première montée jusqu'au col du Soulor vous cheminerez sur un magnifique sentier en balcon où les cols se succèdent jusqu'au col de Couraduque. Commence alors la descente jusqu'au village d'Aucun le long des pentes des Aguses.

Le retour jusqu'à Arrens se fera le long du ruisseau de Gerrit, au milieu des pâturages du Val d'Azun.

# Sur votre route...



 La Maison du Soulor (A)

# Toutes les informations pratiques

## **Recommandations**

### **Pratique respectueuse :**

Au travers de notre pratique, il est indispensable de respecter le travail des éleveurs et propriétaires qui nous accueillent sur leurs terrains.

- Afin que les troupeaux ne s'échappent pas, bien refermer toutes les clôtures et ne pas les endommager !
- Ne pas déranger les troupeaux et les contourner largement.
- Saluez les personnes croisées d'un amical « bonjour », et bien entendu ramenez tous vos déchets !
- Ne couper pas les lacets des virages, ni à travers les prairies.

### **Période favorable :**

Printemps, été, automne.

**En hiver :** l'itinéraire se trouve sur l'espace nordique du Val d'Azun (pistes de ski de fond et raquettes). Lorsque l'Espace nordique est ouvert, l'accès aux pistes et chemins est alors réglementé : accès payant (forfait raquettes ou ski) ; raquettes aux pieds obligatoires ; interdit de cheminer sur les pistes de ski de fond ; chiens non autorisés sur l'Espace nordique).

Se renseigner sur le [site web de l'Espace nordique du Val d'Azun](#).

### **Chiens de protection :**

En saison estivale, sur la partie haute du parcours, vous êtes susceptibles de croiser des troupeaux de brebis gardés par des chiens de protection (patous).

Si un chien vous approche en aboyant :

- Arrêtez-vous impérativement de courir.
- Restez calme et passif, le temps que le chien vous identifie. Parlez-lui calmement.
- Lorsque le chien s'apaise, redémarrez doucement en marchant, contournez le troupeau et reprenez votre course une fois le troupeau largement dépassé.

> **VIDEO :** [comment se comporter face aux patous \(en trail ou en vélo\)](#).

## **Accessibilité**

---



Chien autorisé en laisse

## **i** Lieux de renseignement

### **Office de Tourisme et Maison du Parc national d'Arrens-Marsous**

1 Place du Val d'Azun, 65400 ARRENS-MARSOUS

infotourisme@valleesdegavarnie.com

Tel : 05 62 97 49 49

<https://www.valleesdegavarnie.com/ete/ma-destination/val-d-azun>



# Sur votre route...

---



## La Maison du Soulor (A)

Trait d'union entre deux vallées, la Maison du Soulor est un lieu d'accueil polyvalent.

Il offre une scénographie ludique ciblée sur 5 thématiques propres au Col du Soulor :

- L'histoire des Hommes et des Femmes au Col du Soulor ;
- Le Pastoralisme sur ce col ;
- La Migration des rapaces au Col du Soulor
- Le Cyclisme et l'histoire du Tour de France au Col du Soulor
- Paysages et biodiversité au Col du Soulor

> **Entrée libre.**

> [En savoir plus.](#)

Crédit : (c) ATVG