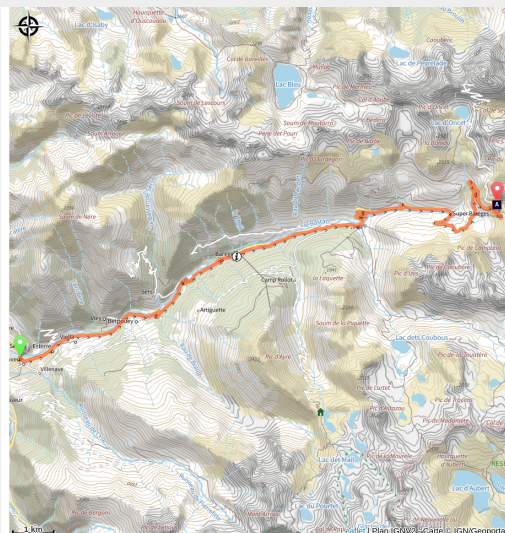


Col du Tourmalet, par Luz-Saint-Sauveur

Vallée de Luz-Saint-Sauveur



(AntoineGarcia)

Roulez sur les traces laissées par les plus grands du cyclisme international.

Le col du Tourmalet, qui culmine à 2115 mètres d'altitude, est le col le plus célèbre et le plus escaladé du Tour de France.

Après avoir gravi le plus mythique des cols pyrénéens, vous pourrez vous restaurer au côté de la statue du Géant, Octave Lapize (seulement pendant la saison estivale).

Infos pratiques

Pratique : Cyclo

Durée : 2 h 30

Longueur : 18.8 km

Dénivelé positif : 1398 m

Difficulté : Difficile

Type : Aller-retour

Thèmes : Colos et Sommets

Itinéraire

Départ : Luz-Saint-Sauveur

Arrivée : Luz-Saint-Sauveur

Communes : 1. Luz-Saint-Sauveur

2. Esterre

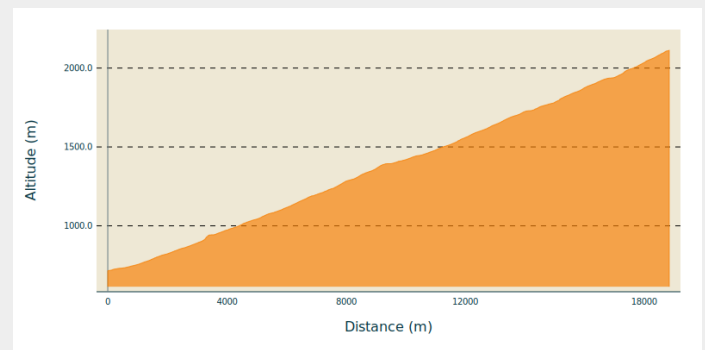
3. Viella

4. Betpouey

5. Barèges

6. Sers

Profil altimétrique

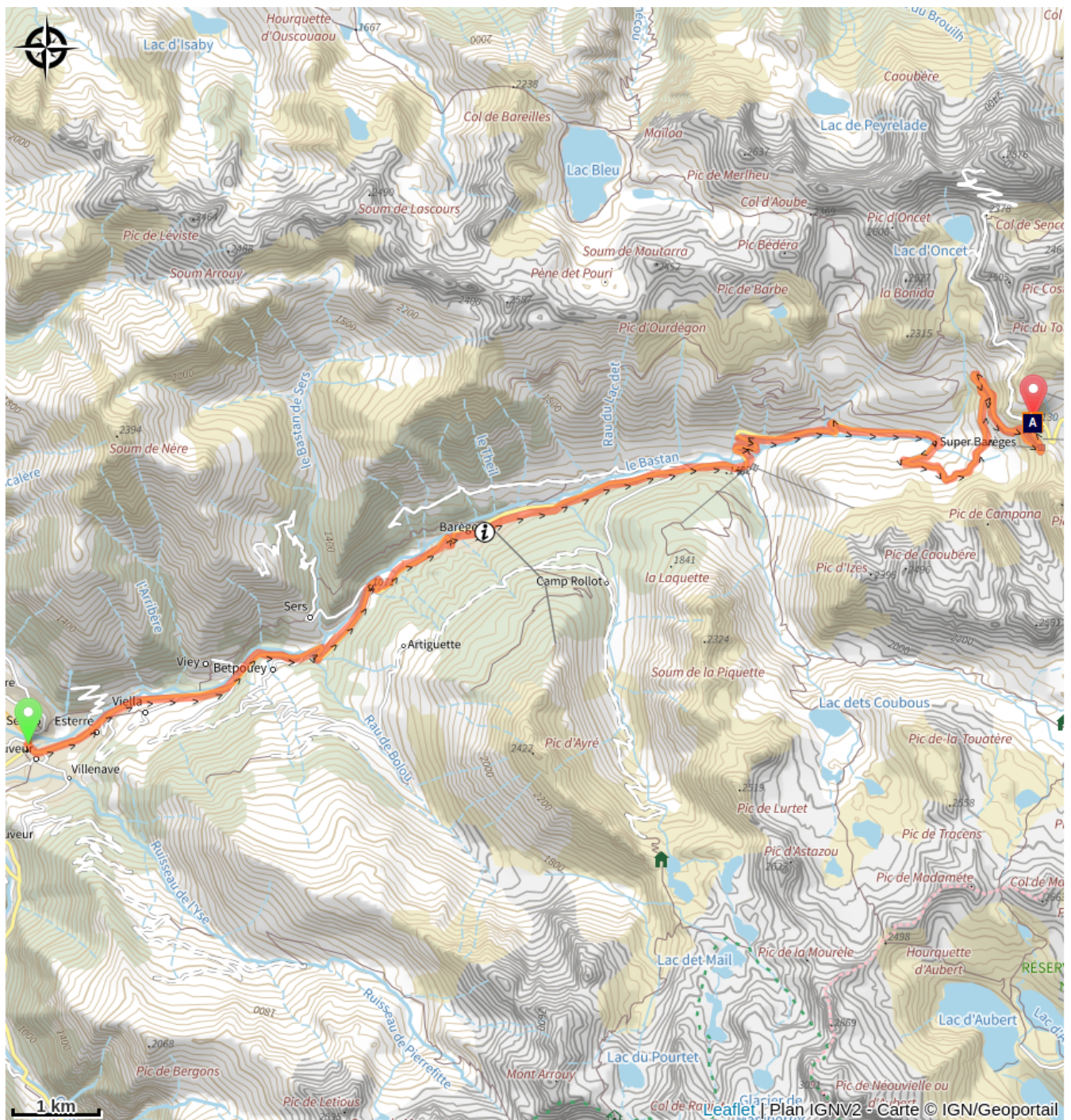


Altitude min 714 m Altitude max 2112 m

La première course cycliste passant par le col du Tourmalet a lieu le 18 août 1902, "concours de bicyclette de tourisme", organisée par le Touring club de France, au départ de Tarbes. Le Tourmalet y est gravi deux fois sur une distance de 215 km. Ce n'est en 1910 qu'il est gravi pour la première fois par le Tour de France, Octave Lapize passe en tête le 21 juillet au cours de la grande étape de 325 km Bayonne-Luchon. A cette occasion, il lança aux organisateurs : "vous êtes des assassins !"

Depuis, le col a été maintes fois gravi par le Tour et reste celui qui a été le plus souvent franchi. Il a été arrivée d'étape en 2010, dans la fameuse bataille Shleck vs Contador, ainsi qu'en 2019 avec la belle victoire d'étape de Thibaut Pinot.

Sur votre route...



 le col du Tourmalet (A)

Toutes les informations pratiques

⚠️ Recommandations

- **Période conseillée** : de juin à novembre
Se renseigner sur les conditions d'ouverture et de fermeture du col : [ouverture de routes](#)
- **Le Tourmalet en quelques chiffres** : 18,7 km d'ascension à 7,5 % de moyenne. Passages à plus de 10% dans les deux derniers kilomètres.
- **Bornes kilométriques** : Jalonnement kilométrique de Luz Saint-Sauveur jusqu'en haut du col.
- **Variante** : Possibilité d'emprunter la Voie Laurent Fignon, dédiée aux vélos, dans le sens de la montée à partir du Pont de la Gaubie.

Comment venir ?

Accès routier

Depuis Lourdes, prendre la voie rapide jusqu'à Argelès-Gazost, puis prendre la D921 jusqu'au village de Luz-Saint-Sauveur.
Le village est accessible en voiture en 20 minutes depuis Argelès et en 30 minutes depuis Lourdes.

Parking conseillé

Luz-Saint-Sauveur, place du 8 mai

📍 Lieux de renseignement

Office de Tourisme de Barèges
Place Urbain Cazaux, 65120 BAREGES
infotourisme@valleesdegavarnie.com
Tel : +33 (0)5 62 92 16 00
<https://www.valleesdegavarnie.com/ete/ma-destination/bareges-tourmalet-0>



Sur votre route...



🌟 le col du Tourmalet (A)

A 2115 m d'altitude, c'est le plus haut col routier des Pyrénées françaises.

Le col du Tourmalet est le col des Pyrénées le plus emprunté par la « Grande Boucle » avec qui il entretient depuis plus d'un siècle une histoire de passions et d'exploits. Le Tourmalet est la capitale mondiale du cyclisme, toutes les légendes du Tour de France y ont défilé. Les plus grands grimpeurs y sont passés en tête : Fausto Coppi, Federico Bahamontès, Eddy Merckx, Lucien Van Impe...

L'hiver, point central du domaine skiable du Grand Tourmalet Barèges la Mongie, il redevient dès les premiers beaux jours le challenge d'envergure pour les cyclistes du monde entier. Du côté ouest du col du Tourmalet, la montée est plus longue et la pente plus raide en moyenne. Mais c'est le versant, depuis Sainte-Marie de Campan, qui a la réputation d'être le plus corsé, avec des passages à plus de 10 % !

Crédit : @TPM