



Lac et Barrage du Tech

Val d'Azun



Situé à 1200 m d'altitude, le barrage du Tech est un lieu magique pour taquiner la truite ou tout simplement se reposer.

Une balade facile avec un très faible dénivelé permettant de faire le tour du lac et de passer sur le barrage.

Infos pratiques

Pratique : A Pied

Durée : 1 h

Longueur : 2.7 km

Dénivelé positif : 63 m

Difficulté : Facile

Type : Boucle

Thèmes : Lac

Accessibilité : Chien autorisé en laisse, En famille

Itinéraire

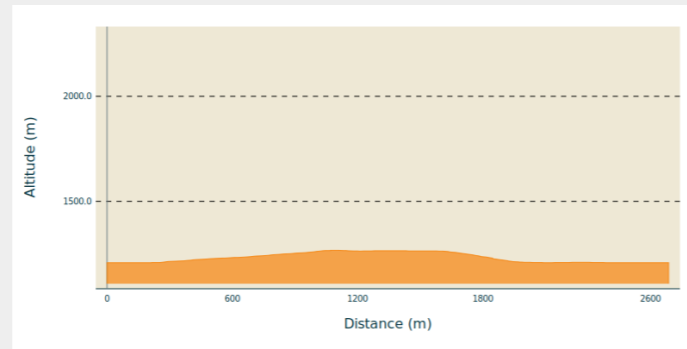
Départ : Parking du lac du Tech

Arrivée : Parking du lac du Tech

Balisage :  GR

Communes : 1. Arrens-Marsous

Profil altimétrique



Altitude min 1208 m Altitude max 1267 m

1. Depuis le parking, partir à l'opposé du barrage et rejoindre la route pour traverser le pont à la sortie du parking. Juste après le pont, repérer du côté du lac le large sentier parallèle à la route (panneaux d'interprétation). L'emprunter jusqu'à son terminus, juste avant un bâtiment hydroélectrique EDF.
2. Poursuivre ensuite sur la route sur environ 300m puis quitter le goudron en empruntant à gauche le pont vous permettant de traverser le gave d'Arrens. Après le pont, à la sortie du bosquet, ignorer le chemin bien marqué qui descend vers les berges du lac et suivez la piste enherbée, plus discrète, qui monte en pente douce en direction de la forêt (attention à un passage souvent humide : zone humide à contourner de préférence par en-dessous).
3. A la lisière de la sapinière, vous rejoignez une autre piste. Suivez-la à gauche. Elle se poursuit à plat, bordée à droite par la forêt, tout en surplombant le lac.
4. Au bout de la piste, peu avant de "buter" sur le relief, repérer une sente discrète qui descend dans les pâturages en direction de la rive du lac et du barrage (balisage peinture blanc et rouge). Passer devant la cabane du lac. Le sentier rejoint des petits bouquets d'arbustes et se fraye un passage dans les escarpements rocheux pour atteindre le barrage.
5. Traverser le barrage pour rejoindre la route et la longer à gauche revenir au parking.

Sur votre route...



Le barrage du Tech (A)

Le lac artificiel du barrage du Tech vous accueille au carrefour des vallons de Bouleste, de Poueylaün et du plan d'Aste. Construit entre 1949 et 1951 par Electricité de France, le barrage du Tech de type voûte en béton a un volume de 1,35 millions de m³. Sa hauteur sur fondation est de 33 m et sa longueur est de 166 m. L'épaisseur en pied du barrage est de 7 m pour atteindre 1,5m en crête. Il s'inscrit dans une succession d'installations hydroélectriques qui partent du barrage de Migouelou situé en amont à 2280 m d'altitude et les différentes usines et autres conduites autour du barrage et dans la vallée



La loutre (B)

La loutre est un mustélidé (mammifère à fourrure, carnivore) parfaitement adapté à la vie aquatique avec ses quatre pattes palmées et ses apnées de plusieurs minutes. Chassée autrefois pour sa fourrure de grande valeur, elle l'a aussi été plus récemment pour ses dégâts causés aux piscicultures. Aujourd'hui, les mesures de protection et une meilleure qualité des eaux ont permis son grand retour sur nos rivières. Chez la loutre, tout est grâce jusqu'au nom de son nid douillet, la "catiche" où elle élève ses loutrons.

Sur votre route...



Le barrage du Tech (A)

La loutre (B)

Toutes les informations pratiques

⚠️ Recommandations

- A savoir :

> Itinéraire non balisé côté "route" ; marquage peinture blanc et rouge sur le versant opposé à la route.

> Quelques courts passages souvent humides ou boueux, et un court passage caillouteux près du barrage.

- Restauration Le Bistrot Tech :

Proche du parking, le Bistrot Tech est ouvert en saison et propose en journée des boissons et de la petite restauration locale, le tout préparé et servi par des personnels en situation de handicap de l'ESAT des sept vallées : un chouette projet à soutenir !

> [En savoir plus](#)

- Période de praticabilité :

Déconseillé en période hivernale (route d'accès fermée l'hiver).

- Zone pastorale :

Nombreux troupeaux autour du lac, ne pas s'approcher des animaux et tenir son chien en laisse.

- Baignade interdite :

Le lac du Tech est un lac de barrage, destiné à la production hydro-électrique. La baignade y est strictement interdite.

Comment venir ?

Accès routier



ATTENTION : la route d'accès au lac du Tech est fermée en hiver et une partie du printemps.

> [Connaître l'état d'ouverture de la route](#)

Parking conseillé

Parking Lac du Tech

Accessibilité

 Chien autorisé en laisse  En famille

Lieux de renseignement

Office de Tourisme et Maison du Parc national d'Arrens-Marsous

1 Place du Val d'Azun, 65400 ARRENS-MARSOUS

infotourisme@valleesdegavarnie.com

Tel : 05 62 97 49 49

<https://www.valleesdegavarnie.com/ete/ma-destination/val-d-azun>

