

Itinéraire

Départ : Col de Couraduque

Arrivée : Col du Soulor

Balisage : ▶ VTT

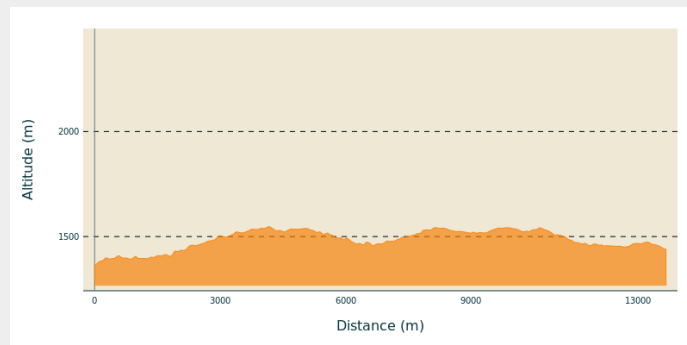
Communes : 1. Aucun

2. Ferrières

3. Arrens-Marsous

4. Arbéost

Profil altimétrique



Sur votre chemin...



❁ Le sapin (A)

🐦 La migration des oiseaux (B)

⚠️ Recommandations

Période conseillée : d'avril à novembre.

Type de terrain : piste

Location de VTT à Couraducque :

En période de vacances scolaires (hors saison de neige) et les week-ends de juin et septembre, possibilité de louer des VTT à assistance électrique ou musculaires au col de Couraducque.

> [Infos et réservations sur le site de la Station du Val d'Azun.](#)

Chiens de protection des troupeaux (patous) :

Vous êtes susceptibles de rencontrer des troupeaux gardés par des chiens de protection (patous).

> **Pas d'inquiétude :** si un chien de protection s'approche de vous, il est impératif de s'arrêter et de descendre de vélo, le temps que le chien vous identifie et s'apaise.

Ne remonter en selle qu'une fois le chien calme et le troupeau dépassé.

> **VIDEO :** [en VTT face à un chien de protection > conseils](#)

Comment venir ?

Accès routier

Le col de Couraducque est accessible en voiture, en 25 minutes depuis Argelès-Gazost et en 35 minutes depuis Lourdes.

A Argelès, prendre la D918 jusqu'au village de Aucun, ici, prendre la direction du col de Couraducque.


Parking conseillé

Col de couraducque



Circuit VTT n°14 - Val d'Azun - Traversée Couraducque-Soulor

Val d'Azun - Aucun



Piste vers le col de Bazès



D'un col à l'autre, profitez des paysages forestiers et estivaux.

Infos pratiques

Pratique : VTT

Durée : 1 h 30

Longueur : 13.7 km


Dénivelé positif : 492 m

Difficulté : Facile

Type : Traversée

Thèmes : Cols et Sommets, Point de vue et paysages

Sur votre chemin...



❁ Le sapin (A)

Le Sapin est un conifère à feuillage persistant qui peut mesurer jusqu'à 30 mètres. Ses aiguilles sont aplaties et non piquantes, disposées en peigne sur le rameau. Le sapin tolère une atmosphère humide, ombragée et est résistant au froid, ainsi il peut facilement pousser en altitude.

Crédit photo : Sapins pectinés, L. Nédélec - Parc national des Pyrénées



🦅 La migration des oiseaux (B)

Le col du Soulor est un important couloir de passage migratoire pour nombre d'espèces d'oiseaux.

De mi-juillet à fin septembre, c'est la période la plus propice pour observer les migrations d'oiseaux dites d'automne, en route vers l'Espagne ou l'Afrique.

Parmi les rapaces migrateurs, les Milans noirs sont parmi les premiers à ouvrir le bal en milieu d'été. Il en passe sur la période plusieurs dizaine de milliers... avec un pic autour de la mi-août.

Autres rapaces observables en migration, les milans royaux, bondrées apivores et autres circaètes Jean-le-Blanc sont fréquents.

Les rapaces ne sont bien sûr pas les seuls à migrer vers le sud : cigognes blanches et cigognes noires, grues cendrées, petits passereaux ou pigeons ramiers...

Les espèces observables au-dessus du col du Soulor sont très nombreuses, sans oublier les observations d'espèces sédentaires tels le vautour fauve, le gypaète barbu ou l'aigle royal.

Chaque été, l'association Oiseaux cols libres mène sur place une étude et des comptages. Vous pouvez rencontrer les bénévoles présents sur place tous les jours et profiter de leurs savoirs et connaissances immenses qu'ils se feront un grand plaisir de vous partager.

Crédit photo : (c) Julien Liron

i Lieux de renseignement

Bureau d'Information Touristique du Val d'Azun

1 Place du Val d'Azun, 65400 ARRENS-MARSOUS

infotourisme@valleesdegavarnie.com

Tel : 05 62 97 49 49

<https://www.valleesdegavarnie.com/ete/ma-destination/val-d-azun>

