Vallée du Marcadau et refuge Wallon

Cauterets



Le refuge Wallon-Marcadau ((c) Office de Tourisme de Cauterets)

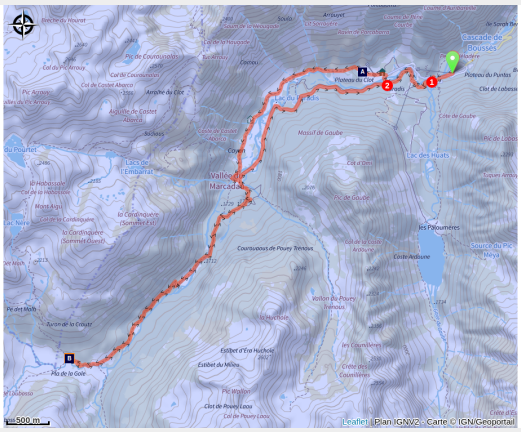

Une montagne de carte postale, douce est lumineuse, à savourer dans la paisible vallée du gave du Marcadau et jusqu'au refuge Wallon-Marcadau, rénové en 2022.

ATTENTION : Route d'accès au départ fermée du 16 au 20 novembre et du 23 au 27 novembre 2026.

En raison de travaux, la route d’accès à la Raillère et au Pont d’Espagne sera fermée à la circulation du 16 au 20 novembre et du 23 au 27 novembre 2026 inclus.

Ces sites resteront toutefois accessibles à pied par les itinéraires suivants :

Accès piétons :

Infos pratiques

Pratique : A Pied

Durée : 5 h

Longueur : 16.0 km

Dénivelé positif : 452 m

Difficulté : Moyen

Type : Aller-retour

Thèmes : Faune, Flore, Refuge

Accessibilité : Départ accessible en transports publics

-La Raillère : 30 min depuis le village, par le chemin des Pères ou le chemin Demontzey.
-Le Pont d'Espagne : 1h45 depuis la Raillère, par le chemin des Cascades.

Stationnement :
Un parking relais sera disponible au Camp de la Russe, permettant de rejoindre la Raillère en 15 minutes à pied.

Plus d'infos auprès de **l'Office de Tourisme de Cauterets.**

La vallée du Marcadau est un des sites les plus emblématiques du Parc national des Pyrénées. Il y a là l'opportunité de marcher dans un décor de documentaire naturaliste, parmi les pins sylvestres et les pins à crochets, en compagnie d'un gave tantôt alangui en méandres translucides tantôt précipité en cascades laiteuses, sous protection de pics et aiguilles cristallines lacérant le ciel azur. Un écosystème choisi il y a quelques années comme site pilote pour la réintroduction de bouquetins ibériques. Ces nouveaux habitants s'y sentent bien, merci aussi !

Itinéraire

Départ : Parking du Puntas - Pont d'Espagne, Cauterets
Arrivée : Parking du Puntas - Pont d'Espagne, Cauterets
Communes : 1. Cauterets

Profil altimétrique

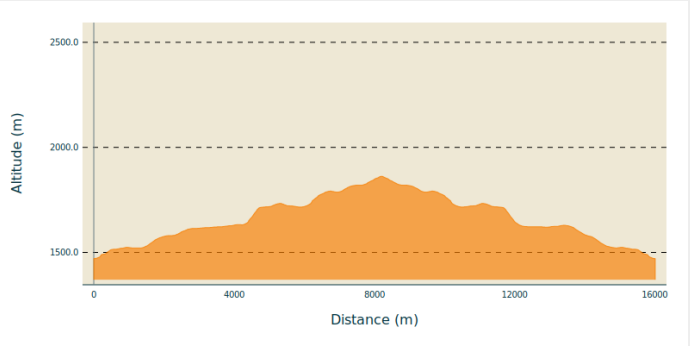

Altitude min 1470 m Altitude max 1862 m

Au fond du parking du Puntas, passer sous l'arche du bâtiment d'accueil (1460 m) et remonter la voie goudronnée qui se présente. Dans le premier virage, emprunter en face le sentier audacieux qui franchit une gorge (passerelle) et monte très vite au Pont d'Espagne.

1. Entre cascade et terrasse de l'hôtellerie, prendre en face la passerelle prolongée par un sentier. Déboucher plus haut sur un chemin large à proximité d'un télésiège : avancer vers la gare de départ puis suivre à droite le bon chemin le long du torrent.
2. Sur le plateau du Clot (panneaux didactiques), passer à droite sur les deux ponts successifs (1521 m) puis, face au chalet du Clot (auberge-refuge), gravir en diagonale à gauche une pente d'herbe en passant sous deux téléskis

(sentier). Franchir ensuite un ressaut sous couvert de pins sylvestres puis garder devant vous le sentier qui progresse toujours sur cette rive. Il frôle le méandres du torrent puis découvre le grand plateau du Cayan. Passer à proximité d'une cabane et avancer jusqu'au fond du plateau.

3. Emprunter à gauche le pont du Cayan (1630 m) et dans la clairière de la rive opposée, monter sur le large chemin en face. Dès la sortie du premier virage, quitter la piste pour un sentier à droite ; il escalade un ressaut et retrouve le large chemin un peu plus haut, au lieu dit la Pourtère. Poursuivre avec le bon chemin vallonné, sous couvert forestier.
4. Le pont d'Estalounqué (1712 m) permet de changer de rive une nouvelle fois. Par une alternance de replats et de petits ressauts de granite, souvent ombragé, le sentier continue sa progression en fond de vallée. Il finit par longer une tourbière à l'amorce d'un plateau.
5. Près d'un parc à bétail, laisser à gauche passerelle et sentier en direction des lacs d'Aratille, pour continuer à droite sans changer de rive. Une dernière montée sous les arbres vous dépose sur la terrasse du refuge.
6. **Refuge Wallon-Marcadau (1870 m).**

> Le retour se fera par le même itinéraire. Au pont du Cayan (point 3), il est possible de rester en rive droite sur le plateau (large chemin). Au bout, dans un virage (1615 m), rester sur le chemin le plus à gauche pour rentrer au plateau du Clot par le chemin du lac du Paradis (belles cascades).

Sur votre route...

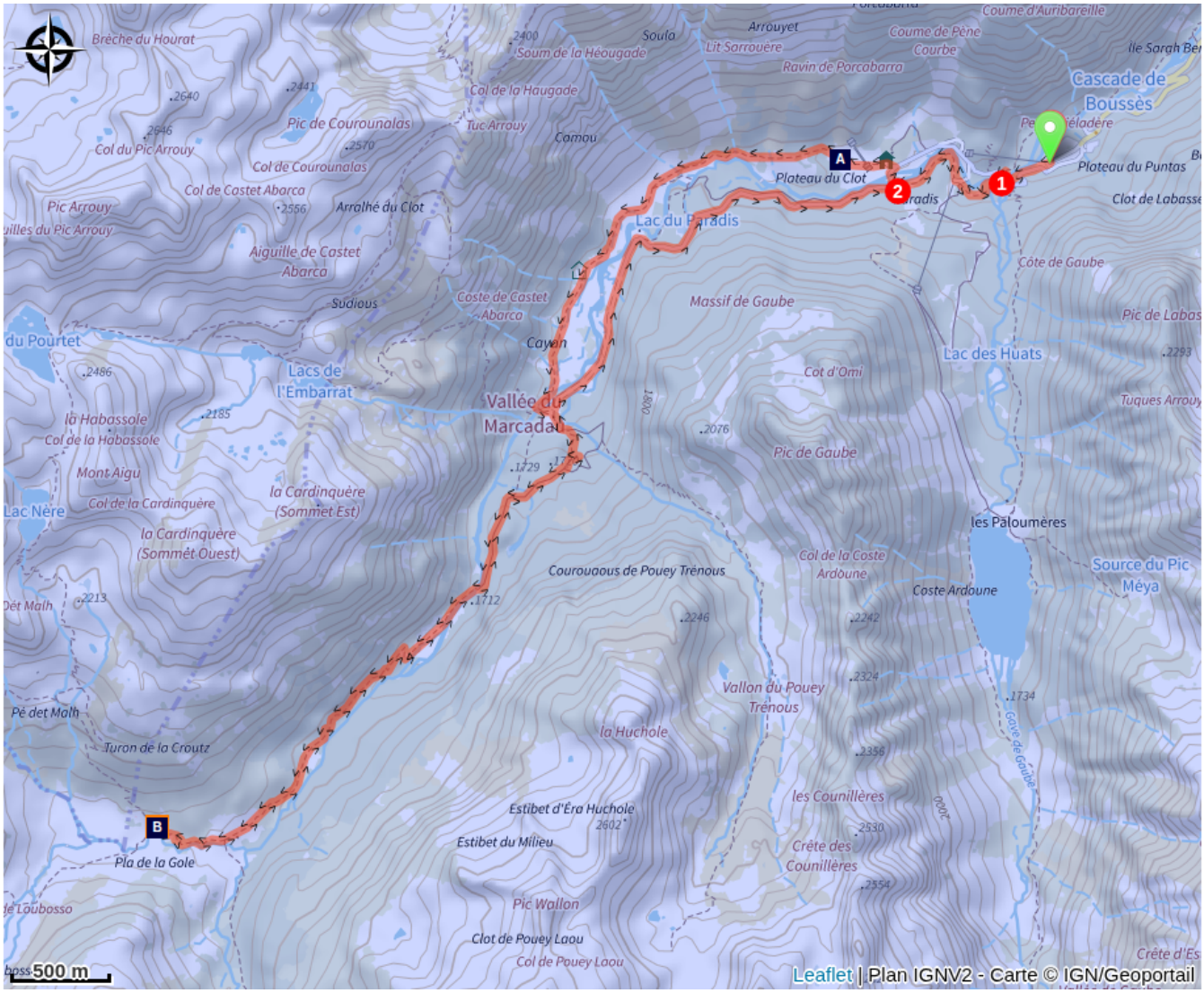

Le bouquetin ibérique (A)

Le refuge Wallon-Marcadau (B)

Toutes les informations pratiques

En coeur de parc

Le Parc national est un territoire naturel, ouvert à tous, mais soumis à une réglementation qu'il est utile de connaître pour préparer son séjour.
Les chiens y sont interdits, la cueillette est interdite, la baignade est interdite et le bivouac est réglementé.



Recommandations

- Parc national des Pyrénées :
Une partie de l'itinéraire se trouve en zone-cœur du Parc national, **les chiens y sont interdits**.
> En savoir plus.

- Difficultés :
Itinéraire sans la moindre difficulté, mais ne pas négliger sa longueur ; pour marcheurs endurants.

- Période de praticabilité :
Prudence en hiver, plusieurs zones de cet itinéraire sont exposées aux risques avalancheux. Nous invitons les usagers à suivre l'itinéraire hivernal balisé pour les raquettes et piétons sur les plateaux du Clot et du Cayan et à ne pas cheminer sur les pistes de ski de fond.

Comment venir ?

Transports

- Gare SNCF la plus proche : Lourdes

- Puis liaison par bus :
> Ligne de bus Lourdes > Cauterets village (ligne 965)
> En savoir plus

> Navettes entre le village de Cauterets et le Pont d'Espagne durant l'été.
> En savoir plus.

Accès routier

A Cauterets, suivre la route bien indiquée du Pont d'Espagne (D920), via La Raillère. Grand parking (payant) en bout de route.

Parking conseillé

Parking du Puntas – Pont d'Espagne, Cauterets

Accessibilité

Départ accessible en transports publics

Zones de sensibilité environnementale

Le long de votre itinéraire, vous allez traverser des zones de sensibilité liées à la présence d'une espèce ou d'un milieu particulier. Dans ces zones, un comportement adapté permet de contribuer à leur préservation. Pour plus d'informations détaillées, des fiches spécifiques sont accessibles pour chaque zone.

Coeur du Parc national des Pyrénées

Période de sensibilité : Janvier, Février, Mars, Avril, Mai, Juin, Juillet, Août, Septembre, Octobre, Novembre, Décembre

Contact : Parc national des Pyrénées : Contact

Un Parc national est un territoire reconnu comme exceptionnel par la richesse de sa biodiversité, la qualité de ses paysages et de son patrimoine culturel.

Le **cœur du Parc** est une zone bénéficiant d'un statut de protection réglementaire : Réglementation du Parc national des Pyrénées

Le décret instaure une réglementation spécifique de la zone cœur ; **la plupart des activités humaines qui pourraient nuire à la conservation des patrimoines y sont ainsi soumises à autorisation ou interdites.**

Les activités de nature peuvent être :
- autorisées (si elles ne nécessitent pas des aménagements spécifiques ou ne se pratiquent pas sur des zones sensibles) : randonnée pédestre, randonnée à ski ou en raquette, escalade, spéléologie ...
- soumises à autorisation afin de limiter les aménagements ou les dérangements : survols à moins de 1000 mètre, équipement de voies d'escalade ...
- interdites : chasse, feu, chien, vélo ...

Au-delà de la règlementation, le Parc national des Pyrénées souhaite définir en concertation avec les acteurs locaux des règles de bonne pratique pour la conciliation des activités et de la protection des patrimoines.

La zone cœur est délimitée par une signalétique de carrés sur lesquels figure une tête d'Isard rouge sur fond blanc. A noter que la direction des cornes indique la zone cœur.

Lieux de renseignement

Office de la Montagne de Cauterets
Place Maréchal Foch, 65110 CAUTERETS

montagne@cauterets.com
Tel : +335 62 91 02 83
http://www.cauterets.com



Source

Sur votre route...



Le bouquetin ibérique (A)

Garder ses distances avec les animaux !
La vallée est propice à son observation.
C'est un animal peu farouche, mais il convient pour autant de garder une certaine distance avec les animaux (minimum 30m) pour garantir leur quiétude.
> Privilégier l'observation à distance (avec jumelles).

De format plus petit que le Bouquetin des Alpes, le Bouquetin ibérique est un animal trapu, campé sur des pattes robustes munies de sabots incroyablement adhérents à la roche. Son pelage est variable en épaisseur et couleur selon les saisons, devenant plus clair et plus court en été. Le rocher est l'habitat principal du Bouquetin, qui affectionne les milieux escarpés aux falaises et vires nombreuses, plutôt orientés au sud et rapidement déneigés à proximité de pelouses.

Attribution : (c) A. Garnier - Parc national des Pyrénes. Bouquetin ibérique



Le refuge Wallon-Marcadau (B)

Le refuge Wallon-Marcadau
Altitude 1865 m - 113 places

> **Tél. :** 05 62 92 64 28
> Site web

Attribution : (c) Office de Tourisme de Cauterets