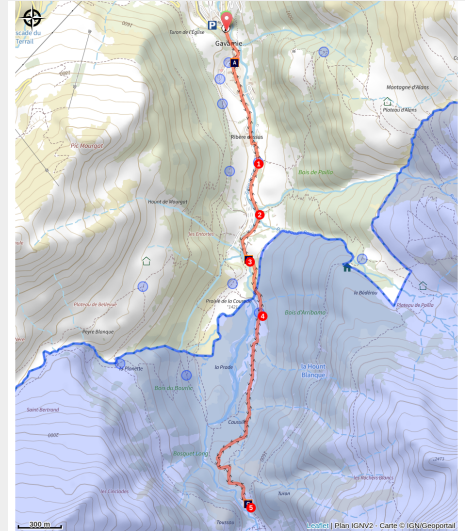


# Le cirque de Gavarnie par le chemin principal

Gavarnie-Gèdre



Sur le chemin du cirque de Gavarnie (Pierre Meyer)



C'est l'itinéraire le plus classique et le plus facile d'accès pour découvrir le spectaculaire cirque de Gavarnie et sa grande cascade, haute de 417m !

## Infos pratiques

Pratique : A Pied

Durée : 2 h 30

Longueur : 7.9 km

Dénivelé positif : 226 m

Difficulté : Facile

Type : Aller-retour

Thèmes : Eaux et rivières, Point de vue et paysages

Accessibilité : Chien autorisé en laisse, Départ accessible en transports publics, En famille

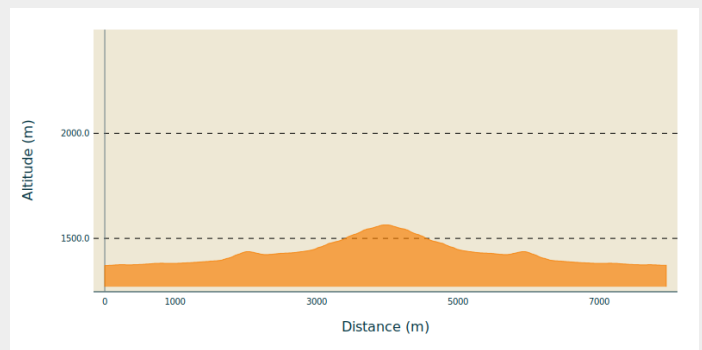
# Itinéraire

**Départ** : Village de Gavarnie

**Arrivée** : Village de Gavarnie

**Communes** : 1. Gavarnie-Gèdre

## Profil altimétrique



Altitude min 1370 m Altitude max 1564 m

Démarrer par la petite rue qui monte face à l'Office de Tourisme de Gavarnie. Au premier carrefour, emprunter à gauche la rue principale du village. A l'extrémité de celle-ci, poursuivre tout droit, passer devant le poste des CRS secours en montagne. Peu après, traverser le pont sur le gave et suivre la route goudronnée qui remonte le long de la rivière.

1. La route laisse place à une large piste, toujours à plat le long du gave. Laisser un premier sentier qui monte sur la gauche.
2. Au niveau d'un parc à bétail, laisser le sentier qui monte en direction du refuge des Espuguettes et poursuivre toujours tout droit sur la piste. Passer devant le joli pont de pierre de Nadau, sans le traverser, et suivre la piste qui s'élève. Le chemin devient plus caillouteux et atteint un belvédère.
3. **Belvédère** : Admirez la jolie vue sur le cirque de Gavarnie depuis ce promontoire. Poursuivre sur la piste. Le chemin entre en sous-bois et traverse un bois de hêtre et redescend pour atteindre le plateau de la Courade.
4. Laisser le sentier qui part à droite vers le Plateau de Bellevue et poursuivre tout droit sur la piste. Le chemin se poursuit à plat sur le plateau. A l'extrémité de celui-ci, le sentier entame une dernière ascension enfin atteindre...
5. **l'Hôtellerie du Cirque (1570 m)**. Vous voici au cœur du cirque de Gavarnie ! Face à une paroi rocheuse haute de 1500m !

> Retour par le même itinéraire.

## Variante - accès à la grande cascade :

Depuis l'Hôtellerie du cirque (point n°5), possibilité d'atteindre le pied de la Grande Cascade (environ 45mn aller / 35mn retour et 200m de dénivelés supplémentaires - accès considéré comme "difficile").

Attention, la partie finale de la montée vers la cascade est très raide et très caillouteuse (il est impératif d'être bien chaussé). Prudence également avec les chutes de pierres fréquentes au pied de la cascade.


Accès vivement déconseillé en hiver et au printemps (risques d'avalanches et ponts de neige instables).

**NB : Les chiens sont interdits entre l'Hôtellerie du Cirque et la cascade.**

# Sur votre route...



 Le Pyrénéisme (A)

 Patrimoine mondial de l'UNESCO (B)

 Le cirque de Gavarnie et la grande cascade (C)

# Toutes les informations pratiques

## Chien autorisé

Sur cet itinéraire, les chiens sont autorisés mais doivent être tenus en laisse.

## Recommandations

### - Période conseillée :

> de début mai (voire mi-mai) à début novembre pour l'Hôtellerie du cirque.

> à partir de début juin (voire mi juin) pour l'accès à la grande cascade (ponts de neige et risques avalancheux pouvant persister avant cette période).

Itinéraire vivement déconseillé en hiver et au début printemps > risque important d'avalanches.

### - Parc national des Pyrénées :

Itinéraire situé en zone cœur du Parc national, **les chiens sont tolérés tenus en laisse sur le chemin principal, du village jusqu'à l'Hôtellerie du cirque** (chiens interdits en dehors du chemin principal et entre l'Hôtellerie du cirque et la Grande cascade).

### - A savoir :

Itinéraire très fréquenté en haute-saison estivale, privilégier un départ matinal pour profiter du site plus au calme et pouvoir stationner plus facilement.

### - Commerces et services :

Vous trouverez plusieurs commerces dans le petit village de Gavarnie, au départ du parcours : hébergements, bar-restaurants, épicerie, vente de sandwiches, magasin de sport (location et vente), souvenirs, etc.

### L'Hôtellerie du cirque et de la cascade :

Au cœur du cirque du Gavarnie se trouve l'Hôtellerie du cirque et de la cascade : avec une partie hébergement (hôtel 4\*) et une partie bar-restaurant en journée (ouvert généralement de courant mai à fin octobre).

### - Ne laisser aucune trace de son passage :

Le site de Gavarnie attire beaucoup de visiteurs. En respectant quelques règles de bases, vous contribuerez à minimiser l'impact sur ces milieux naturels.

> **ramener tous ses déchets**, même les restes de pique-nique (trognons de pomme et autres déchets biodégradables) ou son papier toilette ! ;

> **ne pas faire de cairns ou de colonnes de pierre en équilibre** (type stone balancing). Édifier des colonnes de pierre contribue à dénaturer le paysage et perturbe des micro-écosystèmes abritant insectes et micro-mammifères.

> **Rester sur les sentiers** ;

## Comment venir ?

### Transports

- **Gare SNCF la plus proche** : Lourdes

- **Ligne de bus estivale Lourdes > Pierrefitte > Gavarnie (ligne n°965).**

Arrêt "Gavarnie - Office de Tourisme".

Les bus circulent de juin à septembre :

[> Horaires](#)

### Accès routier

Depuis la vallée d'Argelès-Gazost, remonter la vallée du gave de Pau par la D 921, via Luz-Saint-Sauveur et Gèdre, jusqu'à Gavarnie.

Parkings payants indiqués à l'entrée du village.

### Parking conseillé

Parkings publics, à l'entrée du village (payants de février à octobre)

## Accessibilité

Itinéraire non accessible aux personnes à mobilité réduite.

Seuls les 300 premiers mètres de l'itinéraire se font sur une piste plane et roulante et potentiellement praticable en fauteuil roulant.



Chien autorisé en laisse



Départ accessible en transports publics



En famille

# Zones de sensibilité environnementale

Le long de votre itinéraire, vous allez traverser des zones de sensibilité liées à la présence d'une espèce ou d'un milieu particulier. Dans ces zones, un comportement adapté permet de contribuer à leur préservation. Pour plus d'informations détaillées, des fiches spécifiques sont accessibles pour chaque zone.

## Coeur du Parc national des Pyrénées

Période de sensibilité : Janvier, Février, Mars, Avril, Mai, Juin, Juillet, Août, Septembre, Octobre, Novembre, Décembre

Contact : Parc national des Pyrénées : [Contact](#)

Un Parc national est un territoire reconnu comme exceptionnel par la richesse de sa biodiversité, la qualité de ses paysages et de son patrimoine culturel.

Le **cœur du Parc** est une zone bénéficiant d'un statut de protection réglementaire : [Réglementation du Parc national des Pyrénées](#)

Le [décret](#) instaure une réglementation spécifique de la zone cœur ; **la plupart des activités humaines qui pourraient nuire à la conservation des patrimoines y sont ainsi soumises à autorisation ou interdites.**

Les activités de nature peuvent être :

- autorisées (si elles ne nécessitent pas des aménagements spécifiques ou ne se pratiquent pas sur des zones sensibles) : randonnée pédestre, randonnée à ski ou en raquette, escalade, spéléologie ...
- soumises à autorisation afin de limiter les aménagements ou les dérangements : survols à moins de 1000 mètre, équipement de voies d'escalade ...
- interdites : chasse, feu, chien, vélo ...

Au-delà de la réglementation, le Parc national des Pyrénées souhaite définir en concertation avec les acteurs locaux des règles de bonne pratique pour la conciliation des activités et de la protection des patrimoines.

**La zone cœur est délimitée par une signalétique de carrés sur lesquels figure une tête d'Isard rouge sur fond blanc. A noter que la direction des cornes indique la zone cœur.**

## Lieux de renseignement

### Office de Tourisme de Gavarnie

Le village, 65120 GAVARNIE

[infotourisme@valleesdegavarnie.com](mailto:infotourisme@valleesdegavarnie.com)

Tel : +33 (0)5 62 92 49 10

<https://www.valleesdegavarnie.com/ete/ma-destination/gavarnie-gedre>



# Sur votre route...

---



## Le Pyrénéisme (A)

Le terme "Pyrénéisme" a été inventé par Henri Béraudi en 1898, qui le définit comme une approche intellectuelle de la montagne, alliant le sensible au sportif, et qu'il associe à trois mots : « ascensionner, sentir, écrire ».

Essentiellement littéraire, outre les notions sportives applicables à l'alpinisme, il recouvre selon Raymond d'Espouy, "quelque chose de plus secret, de plus pur, de moins spectaculaire et moins intéressé, mais plus profond et plus durable".

### **Le patrimoine pyrénéiste à Gavarnie :**

Une discrète statue du pyrénéiste Henry Russell est visible juste à l'entrée du village de Gavarnie.

De célèbres pyrénéistes reposent également dans le petit cimetière de Gavarnie situé à côté de l'église Notre-Dame du Bon Port de Gavarnie. C'est en effet depuis le village de Gavarnie que partaient la majorité des pyrénéistes pour réaliser leurs ascensions dans les Pyrénées.

Plus loin, entre le village et le cirque de Gavarnie, à l'écart du chemin principal se trouvent les tombes de Franz Schrader (l'un des premiers cartographes des Pyrénées) ou celles de Margalide et Louis Lebondidier (pyrénéistes et fondateurs du Musée pyrénéen de Lourdes).

### **> En savoir plus sur le Pyrénéisme.**

Crédit : (c) Pierre Meyer



## Patrimoine mondial de l'UNESCO (B)

Les trois cirques glaciaires de Gavarnie, Estaubé et Troumouse font partie intégrante du site franco-espagnol **“Pyrénées-Mont Perdu”** inscrit en 1997 sur la liste du Patrimoine Mondial par l'UNESCO.

Ce paysage de montagne exceptionnel, qui rayonne des deux côtés des frontières de France et d'Espagne, est centré sur le sommet du Mont-Perdu, massif calcaire qui culmine à 3 355 m. Le site, d'une superficie totale de 30 639 ha, comprend deux des canyons les plus grands et les plus profonds d'Europe sur le versant sud, du côté espagnol, et trois cirques glaciaires importants sur le versant nord, plus abrupt, du côté français. Ce site reflète également un mode de vie agricole autrefois répandu dans les régions montagneuses d'Europe. Il est resté inchangé au XXe siècle en ce seul endroit des Pyrénées, et présente des témoignages inestimables sur la société européenne d'autrefois à travers son paysage de villages, de fermes, de champs, de hauts pâturages et de routes de montagne.

Le site Pyrénées-Mont Perdu est inscrit sur la liste du Patrimoine mondial à double titre : patrimoine naturel et patrimoine culturel. Seuls une quarantaine de sites à travers le monde bénéficient de cette double inscription par l'UNESCO.

Crédit : (c) Pierre Meyer



## Le cirque de Gavarnie et la grande cascade (C)

### **Le cirque de Gavarnie :**

Frontière naturelle entre France et Espagne, le cirque de Gavarnie est une formation géologique d'origine glaciaire aux dimensions spectaculaires.

Le mur du cirque de Gavarnie présente une hauteur de 1300m en son centre et d'environ 1500m en son point le plus haut, sous le Pic du Marboré qui culmine à 3248m d'altitude.

Il s'étage en trois gradins successifs de hauteurs à peu près équivalentes.

Véritable amphithéâtre calcaire, il présente une forme semi-circulaire d'une circonférence d'environ 6,5 km à sa base.

Le cirque doit sa morphologie actuelle non pas au retrait des glaciers mais à leur formation, qui par un phénomène d'érosion remontante ont raboté les roches souples et formé ces paysages.

### **La grande cascade de Gavarnie :**

En son cœur, coule la Grande Cascade, l'une des plus hautes chutes d'eau d'Europe avec près de 423m de hauteur de chute. Elle est la source de Gave de Pau, aussi appelé Gave de Gavarnie dans sa partie amont.

Entièrement gelée en hiver et au début du printemps, la cascade atteint son débit maximum au plus fort de la fonte des neiges (autour du mois de juin). Elle donne naissance au gave de Pau.

La cascade prend sa source au niveau du glacier de la cascade côté français. Mais elle est également alimentée par la résurgence Brulle dont les eaux proviennent des infiltrations venues de l'Etang glacé en Espagne, qui récolte une partie des eaux de fonte du Cylindre du Marboré et du Mont Perdu.

Crédit : (c) Julien Liron