

Itinéraire

Départ : Barèges, parking de Tournaboup (station de ski)

Arrivée : Barèges, parking de Tournaboup (station de ski)

Balisage : GR PR

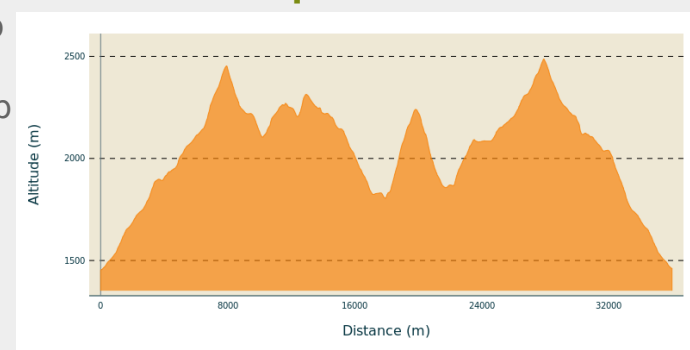
Communes : 1. Barèges

2. Vielle-Aure

3. Saint-Lary-Soulan

4. Aragnouet

Profil altimétrique



Altitude min 1452 m Altitude max 2487 m

Étapes :


1. Etape 1 : de Barèges au refuge de Bastan
13.7 km / 1283 m D+ / 7 h 30

2. Etape 2 : du refuge de Bastan au refuge d'Orédon
9.3 km / 657 m D+ / 4 h 30

3. Etape 3 : du refuge d'Orédon à Barèges
14.6 km / 657 m D+ / 6 h

Sur votre chemin...



-  Le pin à crochets (A)
-  Lac Supérieur Bastan (C)
-  Refuge de Bastan (copy) (E)
-  Lac Inférieur Bastan (G)
-  Refuge d'Orédon (I)
-  Les Laquettes (K)
-  Le refuge d'Aygués-Cluses (B)
-  Refuge de Bastan (D)
-  Lacs du Milieu Bastan (F)
-  Le Lac de L'Oule (H)
-  Le Lac d'Orédon (J)
-  Le Lac D'Aubert (L)

⚠️ Recommandations

- Info Refuge :

Saison 2025 : Le refuge de Bastan sera fermé toute la saison 2025.

- Période conseillée :

De fin juin à fin septembre.

Renseignez-vous systématiquement sur les conditions de praticabilité et d'enneigement avant le départ (enneigement tardif sur les cols d'altitude).

- Difficultés :

Itinéraire empruntant un tronçon non balisé sur l'étape 1 (col de Barèges). Une bonne aptitude à l'orientation est nécessaire sur ce tronçon.

- Zone réglementée dans la Réserve Naturelle du Néouvielle :

L'itinéraire chemine en partie dans la Réserve Naturelle du Néouvielle, soumise à une réglementation :

- > **les chiens y sont interdits ;**
- > **la baignade est interdite dans tous les lacs de la Réserve naturelle du Néouvielle.**

> **Le bivouac est réglementé** sur l'itinéraire :

Dans la Réserve naturelle, il n'est autorisé que sur les deux zones de bivouac des lacs d'Orédon et d'Aubert, de 19h à 9h.

En dehors de la zone classée Réserve naturelle, le bivouac est possible en montant la tente en fin de journée et en la démontant le matin.

> [En savoir plus.](#)

- Respect des milieux naturels :

Ne laisser aucune trace de son passage.

- > Ramener tous ses déchets (épluchures de fruits, papier hygiénique, etc.) ;
- > Ne pas construire de cairns ou colonnes de pierre en équilibre ;
- > Rester discret et observer la faune à distance ;
- > Ne pas faire de feu ;
- > Baignade interdite dans les lacs de la Réserve naturelle du Néouvielle.

> [Consulter les conseils et recommandations pour préparer votre itinéraire.](#)

- Dormir en montagne :

> **Les refuges sur l'itinéraire :**

Refuge d'Aygues Cluses :

Infos et réservations : Tél. : 09 71 72 36 05

> [Site web.](#)

Refuge de Bastan :

Infos et réservations uniquement en ligne > [Site web.](#)

Refuge d'Orédon :

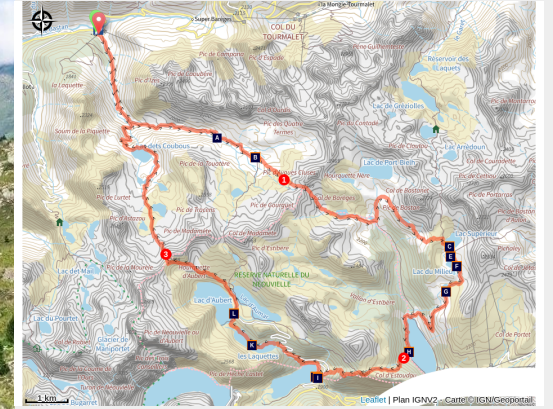
Infos et réservations : 06 23 05 72 60

Le Tour du Néouvielle en 3 jours

Barèges - Tourmalet - Barèges



Lac Dets Coubous (© ATVG - Antoine Garcia)



Découvrez le surprenant massif granitique du Néouvielle, au travers d'une boucle sportive de 3 jours.

Au programme, des dizaines de lacs de montagne, ses forêts caractéristiques de pins à crochets, sa faune endémique ...

Dépaysement garanti.

Infos pratiques

Pratique : Itinérance à pied

Durée : 3 jours

Longueur : 36.0 km

Dénivelé positif : 2387 m

Difficulté : Difficile

Type : Boucle

Thèmes : Cols et Sommets, Faune, Lac, Refuge

Accessibilité : Départ accessible en transports publics

Parking conseillé

Parking de Tournaboup, Barèges

Accessibilité



Départ accessible en transports publics

Zones de sensibilité environnementale

Le long de votre itinéraire, vous allez traverser des zones de sensibilité liées à la présence d'une espèce ou d'un milieu particulier. Dans ces zones, un comportement adapté permet de contribuer à leur préservation. Pour plus d'informations détaillées, des fiches spécifiques sont accessibles pour chaque zone.

Réserve Naturelle Nationale Néouvielle

Période de sensibilité : Janvier, Février, Mars, Avril, Mai, Juin, Juillet, Août, Septembre, Octobre, Novembre, Décembre

Contact : Structure gestionnaire : Parc National des Pyrénées, sous l'autorité du Préfet de Bagnères-de-Bigorre

[Contact](#)

Située au centre du massif pyrénéen, la Réserve du Néouvielle est un site botanique remarquable (algues, sphaignes). Elle se caractérise notamment par la présence de vieille forêt et de multiples lacs et laquettes qui contribuent à la diversité des milieux, et abrite une faune remarquable (Euprocte des Pyrénées et Desman des Pyrénées, Triton palmé et Crapaud accoucheur, Grand tétras...)

Le classement en Réserve Naturelle Nationale implique une réglementation stricte spécifique, le territoire accueillant un grand nombre de visiteurs chaque année (hiver et été). Celle-ci concerne pour beaucoup des **restrictions relatives à l'accès et aux activités de loisir** :

- Cueillette, ramassage de plantes, champignons, minéraux, animaux ou fossiles interdits ;
- Feu et coupe de bois interdits ;
- Chiens interdits ;
- Dépôt de déchets interdit ;
- Vélo tout terrain interdit ;
- Camping interdit. Seul le bivouac est toléré, sur les 2 seuls emplacements réservés à cet effet (plage d'Orédon et Barrage d'Aubert) ;
- Les camping-cars et bivouac dans des véhicules sont interdits la nuit sur les parkings d'Orédon et d'Aubert ;
- La pêche est réglementée. Pêche interdite dans le Gourg de Rabas et le vallon d'Estibère ;
- Les sports aériens et tout survol à moins de 1000 m du sol sont interdits.

En règle générale, il est attendu des visiteurs qu'**ils ne perturbent et ne dérangent pas le milieu** (bruit, dégradation des milieux, etc.) afin de maintenir un bon état de conservation.

i Lieux de renseignement

Bureau d'Information Touristique de Barèges

Place Urbain Cazaux, 65120 BAREGES

infotourisme@valleesdegavarnie.com

Tel : +33 (0)5 62 92 16 00

<https://www.valleesdegavarnie.com/ete/ma-destination/bareges-tourmalet-0>



> [Site web.](#)

Chalet du lac d'Orédon :

Infos et réservations : 06 38 25 96 42

> [Site web.](#)

- Randonnées itinérantes dans le massif du Néouvielle :

Le site web Visit-neouvielle.com vous présente toutes les options d'itinéraires sur le massif du Néouvielle de 2 à 6 jours de randonnée.

Une mine d'information sur le massif du Néouvielle !

Comment venir ?

Transports

Le départ de l'itinéraire est accessible directement en transports publics uniquement en haute saison estivale : vacances scolaires d'été et week-ends de juin et septembre.

- Gare SNCF la plus proche : LOURDES

- Liaison par bus Lourdes > Barèges (village)

Ligne de bus LIO n°965, circule toute l'année.

Descendre à l'arrêt de bus Barèges - place du docteur Fourment.

> [Consulter les horaires.](#)

- Du village de Barèges au départ de la rando (Tournaboup), deux options :

> Navette estivale Barèges-Tournaboup :

Réservation et horaires auprès de l'Office de Tourisme de Barèges : 05 62 92 16 00.

La navette circule uniquement en haute saison estivale : vacances scolaires d'été et week-ends de juin et septembre.

> A pied :

Rejoindre le lieu-dit Tournaboup par un sentier balisé (GR10 - marques blanches et rouges), depuis le village de Barèges.

Depuis le village, compter environ 50min. de marche et 250m de dénivelées pour atteindre le départ à Tournaboup).

Accès routier

A Luz-Saint-Sauveur, remonter la route du col du Tourmalet (D 918). Traverser Barèges et continuer sur 3 km pour trouver le grand parking de Tournaboup (départ de télésièges, auberges).



🏠 Refuge de Bastan (copy) (E)

Le refuge de Bastan

Altitude 2248 m

Saison 2025 : ouverture reportée (travaux).

Tél. 05 62 98 48 80

[Site web](#)



🌊 Lacs du Milieu Bastan (F)

Lacs aux recoins magiques pour les amphibiens!

Crédit photo : Gardiens Refuge Bastan



🌊 Lac Inférieur Bastan (G)

Lac avec un 360° à couper le souffle!

Crédit photo : Gardiens Refuge Bastan



🌊 Le Lac de L'Oule (H)

Réservoir d'altitude et porte d'entrée du massif du Néouvielle.

Le Lac de l'Oule, perché à 1819 mètres d'altitude, est un grand lac de retenue artificielle situé en lisière du massif du Néouvielle, dans les Hautes-Pyrénées. Accessible par une route carrossable depuis le parking de l'Artigusse ou à pied via le GR10, il constitue l'un des principaux points de départ pour les randonnées vers la réserve naturelle du Néouvielle (Estibère, lac de l'Ile, lac de Bastan, refuge de Bastan...).

Derrière sa digue, le lac offre un panorama ouvert sur la vallée de Badet, les forêts de pins à crochets, et les premières crêtes granitiques du Néouvielle. Très prisé des randonneurs, des pêcheurs et des photographes, il est aussi fréquenté pour ses accès variés et son environnement facilement lisible pour les familles.



🏠 Refuge d'Orédon (I)


Refuge d'Orédon

Altitude 1850 m

Tél. : 06 23 05 72 60

[Site web](#)

Crédit photo : (c) J.Vidalon



🌊 Le Lac d'Orédon (J)

Portail majestueux du massif du Néouvielle Niché à 1849 mètres d'altitude, au cœur de la Réserve Naturelle Nationale du Néouvielle, le Lac d'Orédon est un magnifique lac de montagne, aménagé en retenue artificielle dès le XIXe siècle, qui conserve aujourd'hui tout le charme sauvage des Hautes-Pyrénées. Il constitue la porte d'entrée emblématique d'un territoire d'exception classé Natura 2000, où se succèdent pics acérés, forêts de pins à crochets et lacs d'altitude cristallins.

Facilement accessible par la route depuis Piau-Engaly ou Saint-Lary-Soulan, le site est un point de départ stratégique pour de nombreuses randonnées emblématiques : sentier des Laquettes, lac d'Aubert, lac d'Aumar, le Tour du Lac d'Orédon "sur les pas de l'âne Pégase - sentier aménagé et ouvert en ETE 2024 -, plus loin refuge de la Glère, ou encore ascensions vers les 3000 m du Néouvielle ou du Pic de Campbieil.

L'Orédon est aussi un lieu de balade accessible, idéal pour les familles : promenade autour du lac, détente en bord d'eau, photographie paysagère, observation de la faune (marmottes, milans royaux, isards) et découverte de la forêt de Pins à crochets ou de peupliers tremble.....

Crédit photo : Piau Engaly



Les Laquettes (K)

Chapelet d'eaux cristallines au cœur de la Réserve Naturelle Nationale du Néouvielle en haute montagne en Vallée d'Aure.

Situées à plus de 2100 mètres d'altitude, entre le lac d'Orédon et les lacs d'Aubert et Aumar, les Laquettes du Néouvielle forment un ensemble de petits lacs d'altitude échelonnés en terrasse au cœur du Parc national des Pyrénées. Nichées dans une cuvette glaciaire bordée de pins à crochets séculaires, ces eaux limpides offrent un paysage d'une rare beauté, emblématique du massif granitique du Néouvielle.

Parfaitement intégrées dans un circuit de randonnée familiale, les Laquettes sont accessibles par un sentier aménagé, ombragé et ponctué de passages sur rochers de granit, entre les lacs d'Orédon et d'Aubert. Elles constituent un lieu de pause idéal pour la contemplation, la photographie, ou l'observation naturaliste (libellules, tritons, oiseaux tels que le Bec croisé des sapins, Venturon montagnard, Rouge-Queue, Pipit spioncelle, Mésange huppée...).

Crédit photo : Piau Engaly



Le Lac D'Aubert (L)

Écrin emblématique du massif du Néouvielle.

Perché à 2150 mètres d'altitude, le lac d'Aubert est l'un des plus emblématiques lacs d'altitude du massif du Néouvielle, dans les Hautes-Pyrénées. Avec ses eaux turquoise entourées de blocs granitiques, de pins à crochets tortueux et de sommets culminant à plus de 3000 m, il offre un panorama saisissant, digne des plus beaux paysages pyrénéens. Il est couvé du regard par le Pic du Néouvielle (3091 m) et Pic Ramoun (3011 m).

Le lac d'Aubert est relié au lac d'Aumar, son jumeau, par une courte digue et constitue un site d'observation privilégié de la faune et de la flore alpine : marmottes, chocards, linaigrettes (plantes amies des lieux humides) et libellules colorent les abords du site dès la fonte des neiges. Le site est également fréquenté par les pêcheurs, les randonneurs, mais aussi les photographes en quête de reflets matinaux.

Crédit photo : Piau Engaly

Sur votre chemin...



Le pin à crochets (A)

Le pin à crochets, un des plus anciens pins survivants de l'ère glaciaire, est particulièrement adapté aux conditions climatiques rigoureuses de l'étage subalpin. Il est en effet résistant à la sécheresse, mais également au froid et au vent. Arbre d'altitude et de lumière, sa silhouette est surtout remarquable dans les stations les plus élevées où des arbres isolés au port torturé se maintiennent jusqu'à des altitudes record dans un milieu de blocs et de gros rochers.

Crédit photo : (c) Julien Liron



Le refuge d'Aygues-Cluses (B)

Refuge d'Aygues-Cluses

Altitude 2135 m.

Tél. 09 71 72 36 05

[> site web.](#)

Crédit photo : (c) Manon Vallin



Lac Supérieur Bastan (C)

Lac bleu profond, dont la surface est toujours irisée par la brise de pente!

Crédit photo : Gardiens Refuge Bastan



Refuge de Bastan (D)

Le refuge de Bastan

Altitude 2248 m

Saison 2025 : ouverture reportée (travaux).

Tél. 05 62 98 48 80

[Site web](#)