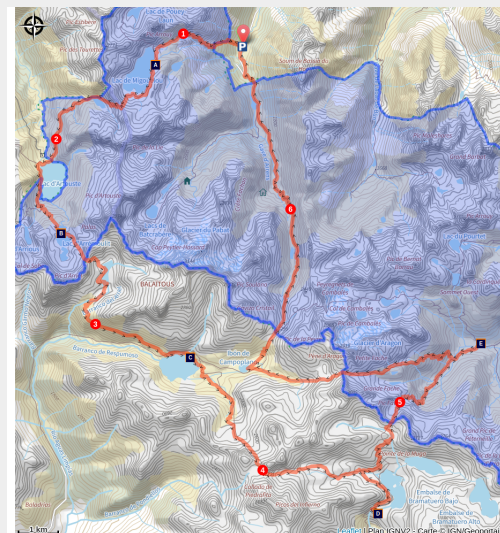


# Tour du Balaïtous et de la Grande Fache en 6 jours

Val d'Azun



TRAVAUX REFUGE ARREMOULIT

Un parcours difficile en boucle de 6 jours à cheval entre France et Espagne, autour de deux massifs mythiques que sont le Balaïtous et la Grande Fache.

Amateurs de randonnées au long cours, voici un bel itinéraire de 6 jours.

Au programme de nombreux lacs de montagne, des ambiances de haute-montagne et deux massifs mythiques : le Balaïtous et la Grande Fache !

## > Variante sur 4 jours :

Tour du Balitous réalisable en 4 jours : les trois premières étapes sont identiques à celles décrites ci-dessous. La 4ème étape rejoint

## Infos pratiques

Pratique : Itinérance à pied

Durée : 6 jours

Longueur : 58.6 km

Dénivelé positif : 3774 m

Difficulté : Très difficile

Type : Boucle

Thèmes : Col et Sommets, Lac, Refuge

directement le refuge espagnol de Respomuso au parking du plan d'Aste via le Port de la Peyre-Saint-Martin.

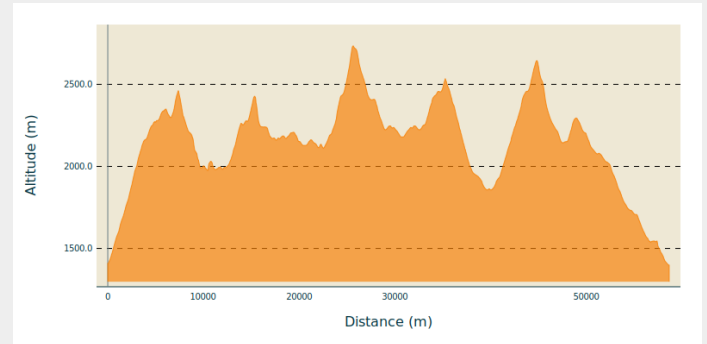
# Itinéraire

**Départ** : Plan d'Aste, parking inférieur (Vallée du Tech, commune d'Arrens-Marsous)

**Arrivée** : Plan d'Aste, parking inférieur (Vallée du Tech, commune d'Arrens-Marsous)

**Communes** : 1. Arrens-Marsous  
2. Cauterets

## Profil altimétrique

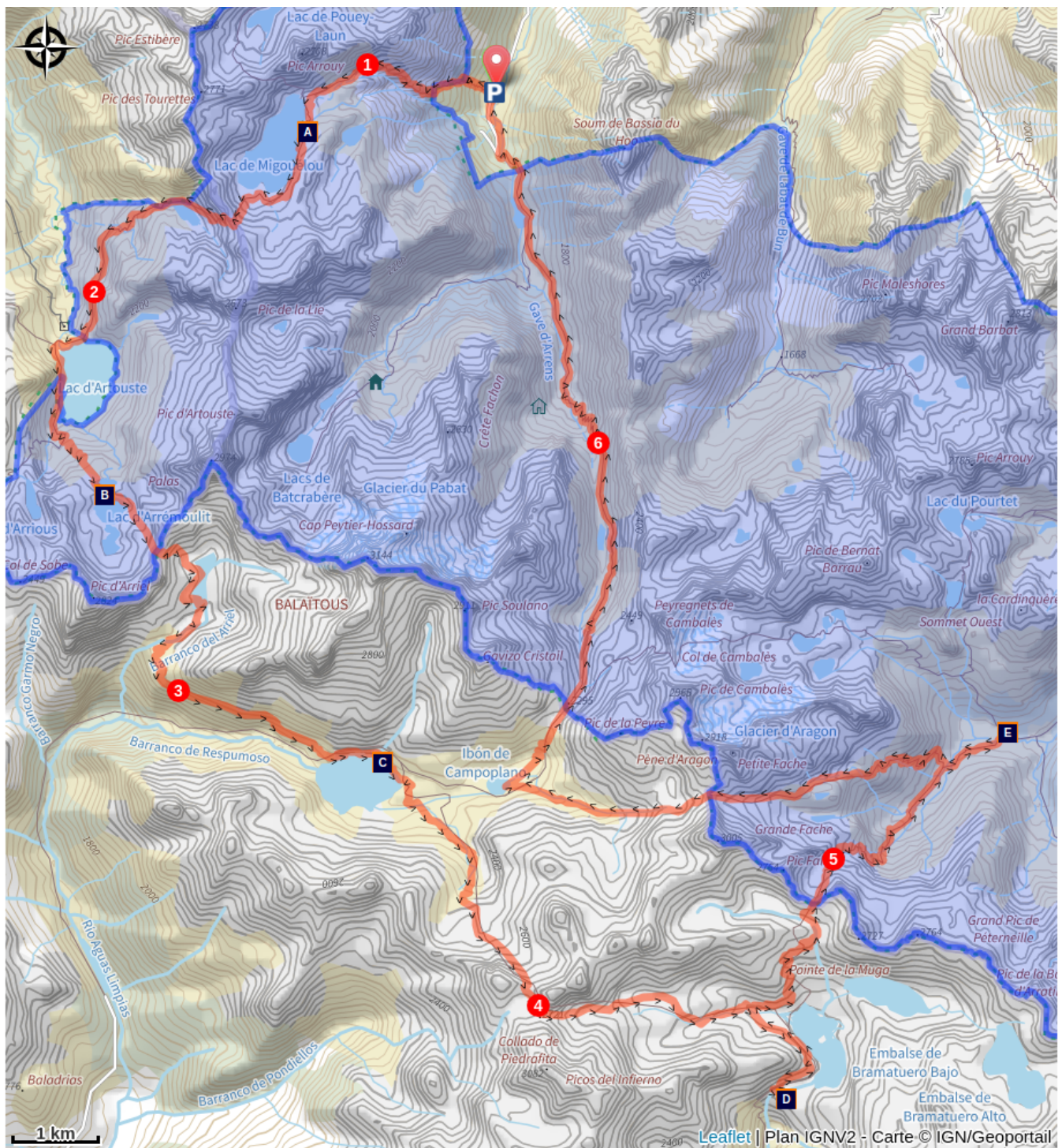








Altitude min 1397 m Altitude max 2734 m

## Étapes :

1. Etape 1 : de la Vallée d'Arrens (Plan d'Aste) au refuge de Migouélou  
5.1 km / 876 m D+ / 3 h
2. Etape 2 : du refuge de Migouelou au refuge d'Arrémoulit  
9.2 km / 608 m D+ / 4 h
3. Etape 3 : du refuge d'Arrémoulit au refuge de Respomuso (Espagne)  
7.3 km / 268 m D+ / 4 h 30
4. Etape 4 : du refuge de Respomuso au refuge de los ibones de Bachimana  
9.2 km / 675 m D+ / 6 h
5. Etape 5 : du refuge de Bachimania au refuge Wallon-Marcadau  
9.0 km / 387 m D+ / 3 h 30
6. Etape 6 : du refuge Wallon-Marcadau à la vallée d'Arrens  
18.8 km / 953 m D+ / 6 h 30

# Sur votre route...



-  Refuge de Migouélou (A)
-  Refuge de Respomuso (C)
-  Traité pastoral du Marcadau (E)
-  Refuge d'Arrémoulit (B)
-  Refuge de los ibones de Bachimania (D)
-  Le refuge Wallon-Marcadau (F)

# Toutes les informations pratiques

## **Recommandations**

- **INFO REFUGE** : attention, le refuge d'Arremoulit (étape 2) est fermé actuellement (travaux de restauration).

Le refuge devrait rouvrir à partir du 15 juillet 2026.

Infos détaillées sur le [site internet du refuge](#).

### - **Période conseillée** :

De fin juillet à fin septembre.

Renseignez-vous systématiquement sur les conditions de praticabilité et d'enneigement avant le départ (enneigement parfois très tardif sur les cols d'altitude).

### - **Difficultés** :

Itinéraire de haute-montagne, réservé aux randonneurs ayant une bonne connaissance de la montagne et une aptitude à l'orientation.

L'itinéraire franchit des cols d'altitude parfois très raides et non balisés, sur des terrains difficiles (pierriers).

Quelques passages escarpés sur ces cols, peuvent nécessiter de s'aider avec les mains. Côté espagnol, les cols de Piedrafita et del Infierno sont particulièrement difficiles.

L'enneigement de certains cols peut être tardif l'été, pouvant alors nécessiter l'utilisation de crampons et piolets.

### - **Zone réglementée** :

#### **Côté français** :

L'itinéraire se trouve en partie en zone cœur du Parc national des Pyrénées :

> les chiens y sont interdits ;

> le bivouac est réglementé : il est autorisé à plus d'1h de marche de tout accès motorisé, et uniquement de 19h à 9h.

> [En savoir plus](#).

#### **Côté espagnol** :

Le bivouac est toléré au-dessus de 1500m d'altitude et à plus de 2h de marche de tout accès motorisé. La tente doit être montée au plus tôt 1h avant le coucher du soleil et démontée 1h après son lever.

Le bivouac est possible autour des refuges.

### - **Respect des milieux naturels** :

#### **Ne laisser aucune trace de son passage.**

> Ramener tous ses déchets (épluchures de fruits, papier hygiénique, etc.) ;

> Ne pas construire de cairns ou colonnes de pierre en équilibre ;

> Rester discret et observer la faune à distance ;

> Ne pas faire de feu ;

> Eviter la baignade dans les lacs (surtout avec de la crème solaire), ce sont des milieux fragiles !

- **Dormir en montagne :**  
> [Consulter les conseils et règles à respecter.](#)

### **Comment venir ?**

#### Accès routier

Dans le Val d'Azun, depuis le village d'Arrens-Marsous, suivre la D105 en direction du barrage du Tech. Longer ce lac et poursuivre 3 km par la route jusqu'au parking inférieur du Plan d'Aste (enclos en bois, panneaux).

#### Parking conseillé

Parking inférieur du Plan d'Aste (vallée du Tech)

# Zones de sensibilité environnementale

Le long de votre itinéraire, vous allez traverser des zones de sensibilité liées à la présence d'une espèce ou d'un milieu particulier. Dans ces zones, un comportement adapté permet de contribuer à leur préservation. Pour plus d'informations détaillées, des fiches spécifiques sont accessibles pour chaque zone.

## Coeur du Parc national des Pyrénées

Période de sensibilité : Janvier, Février, Mars, Avril, Mai, Juin, Juillet, Août, Septembre, Octobre, Novembre, Décembre

Contact : Parc national des Pyrénées : [Contact](#)

Un Parc national est un territoire reconnu comme exceptionnel par la richesse de sa biodiversité, la qualité de ses paysages et de son patrimoine culturel.

Le **cœur du Parc** est une zone bénéficiant d'un statut de protection réglementaire : [Réglementation du Parc national des Pyrénées](#)

Le [décret](#) instaure une réglementation spécifique de la zone cœur ; **la plupart des activités humaines qui pourraient nuire à la conservation des patrimoines y sont ainsi soumises à autorisation ou interdites.**

Les activités de nature peuvent être :

- autorisées (si elles ne nécessitent pas des aménagements spécifiques ou ne se pratiquent pas sur des zones sensibles) : randonnée pédestre, randonnée à ski ou en raquette, escalade, spéléologie ...
- soumises à autorisation afin de limiter les aménagements ou les dérangements : survols à moins de 1000 mètre, équipement de voies d'escalade ...
- interdites : chasse, feu, chien, vélo ...

Au-delà de la réglementation, le Parc national des Pyrénées souhaite définir en concertation avec les acteurs locaux des règles de bonne pratique pour la conciliation des activités et de la protection des patrimoines.

**La zone cœur est délimitée par une signalétique de carrés sur lesquels figure une tête d'Isard rouge sur fond blanc. A noter que la direction des cornes indique la zone cœur.**

## **i** Lieux de renseignement

### **Office de Tourisme et Maison du Parc national d'Arrens-Marsous**

1 Place du Val d'Azun, 65400 ARRENS-MARSOUS

infotourisme@valleesdegavarnie.com

Tel : 05 62 97 49 49

<https://www.valleesdegavarnie.com/ete/ma-destination/val-d-azun>



# Sur votre route...

---



## Refuge de Migouélou (A)

### Refuge de Migouélou

Altitude 2278 m - 34 places

Tél. : 06 74 23 89 47

[> Site web](#)

Crédit : Refuge de Migouélou

---



## Refuge d'Arrémoulit (B)

### Refuge d'Arrémoulit

Altitude 2265 m

**Attention :** refuge actuellement fermé (travaux de restauration).

Le refuge devrait rouvrir à partir du 15 juillet 2026.

Aucune partie abritée et aucun service n'est disponible au refuge durant cette période de travaux.

Infos détaillées sur le site internet du refuge.

Tél. : 09 88 77 32 85

[Site web](#)

Crédit : Refuge d'Arrémoulit

---



## Refuge de Respomuso (C)

### Refugio de Respomuso (Espagne)

Altitude : 2200 m - 90 places

Tél. : 0034 974 337 556

[Site web](#)

Crédit : (c) Refugio de Respomuso

---



## Refuge de los ibones de Bachimania (D)

### Refugio de los ibones de Bachimania (Espagne)

Altitude 2200m - 80 places

Tél. : 0034 697 126 967

[Site web](#)

Crédit : (c) entrepyr.eu

---



## Traité pastoral du Marcadau (E)

Lieu de passage entre la France et l'Espagne, la Vallée du Marcadau a longtemps été un lieu d'échange et de marché (Marcat d'Aüt: marché d'en haut) entre éleveurs français et espagnols. Elle a également été un terrain de jeu inégalé pour les plus grands pyrénéistes qui y édifièrent la première partie d'un refuge en 1910 et le baptisèrent Refuge Wallon, du nom de son parrain. Le gardiennage est alors confié à Ruben Pantet, d'où le nom d'un des pics environnants, et se transmettra au sein de la même famille sur cinq générations.



## Le refuge Wallon-Marcadau (F)

### **Le refuge Wallon-Marcadau**

Altitude 1865 m - 113 places

> **Tél.** : 05 62 92 64 28

> [Site web](#)

Crédit : (c) Office de Tourisme de Cauterets