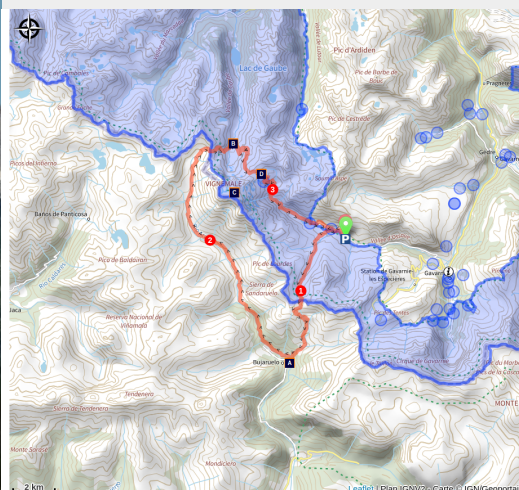
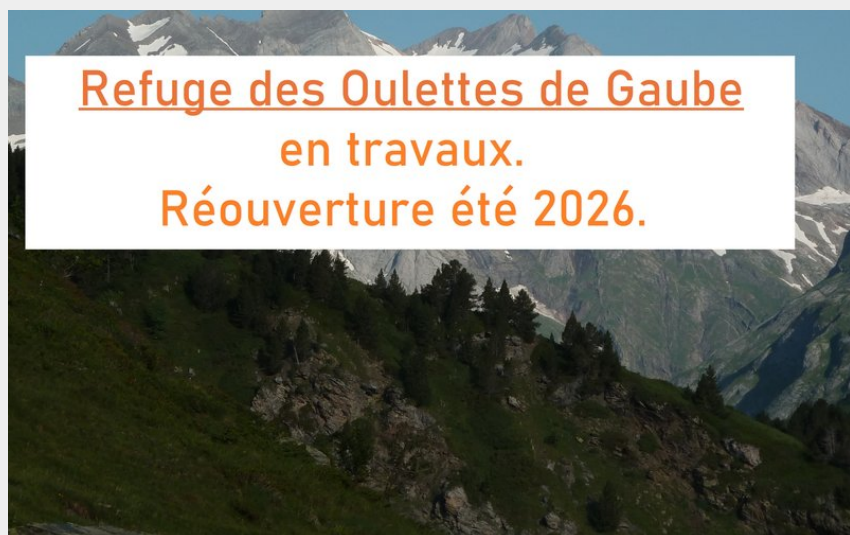


Le Tour du Vignemale en 3 jours

Gavarnie-Gèdre



Cette boucle en 3 étapes, au départ de la vallée d'Ossoue à Gavarnie, chemine entre France et Espagne à la découverte du splendide massif du Vignemale.

Ce massif abrite le plus haut sommet des Pyrénées françaises La Pique Longue (3298m), communément appelé le Pic du Vignemale.

Via le GR10 français et le GR11 espagnol, cet itinéraire illustre à merveille l'étonnant contraste entre les versants français et espagnols d'un même massif.

Infos pratiques

Pratique : Itinérance à pied

Durée : 3 jours

Longueur : 39.2 km

Dénivelé positif : 2569 m

Difficulté : Difficile

Type : Boucle

Thèmes : Col et Sommets, Refuge

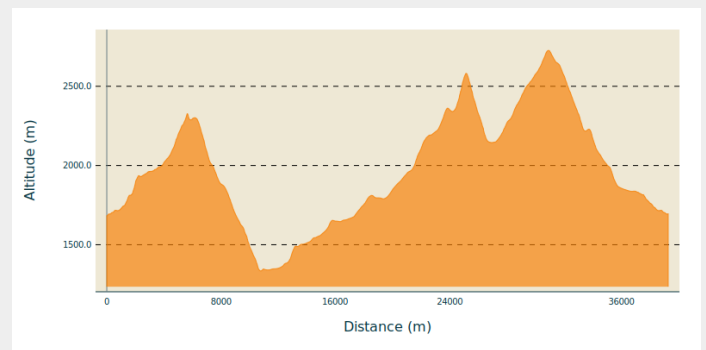
Itinéraire

Départ : Gavarnie, piste d'Ossoue - cabane de Milhas

Arrivée : Gavarnie, piste d'Ossoue - cabane de Milhas

Communes : 1. Gavarnie-Gèdre
2. Cauterets

Profil altimétrique

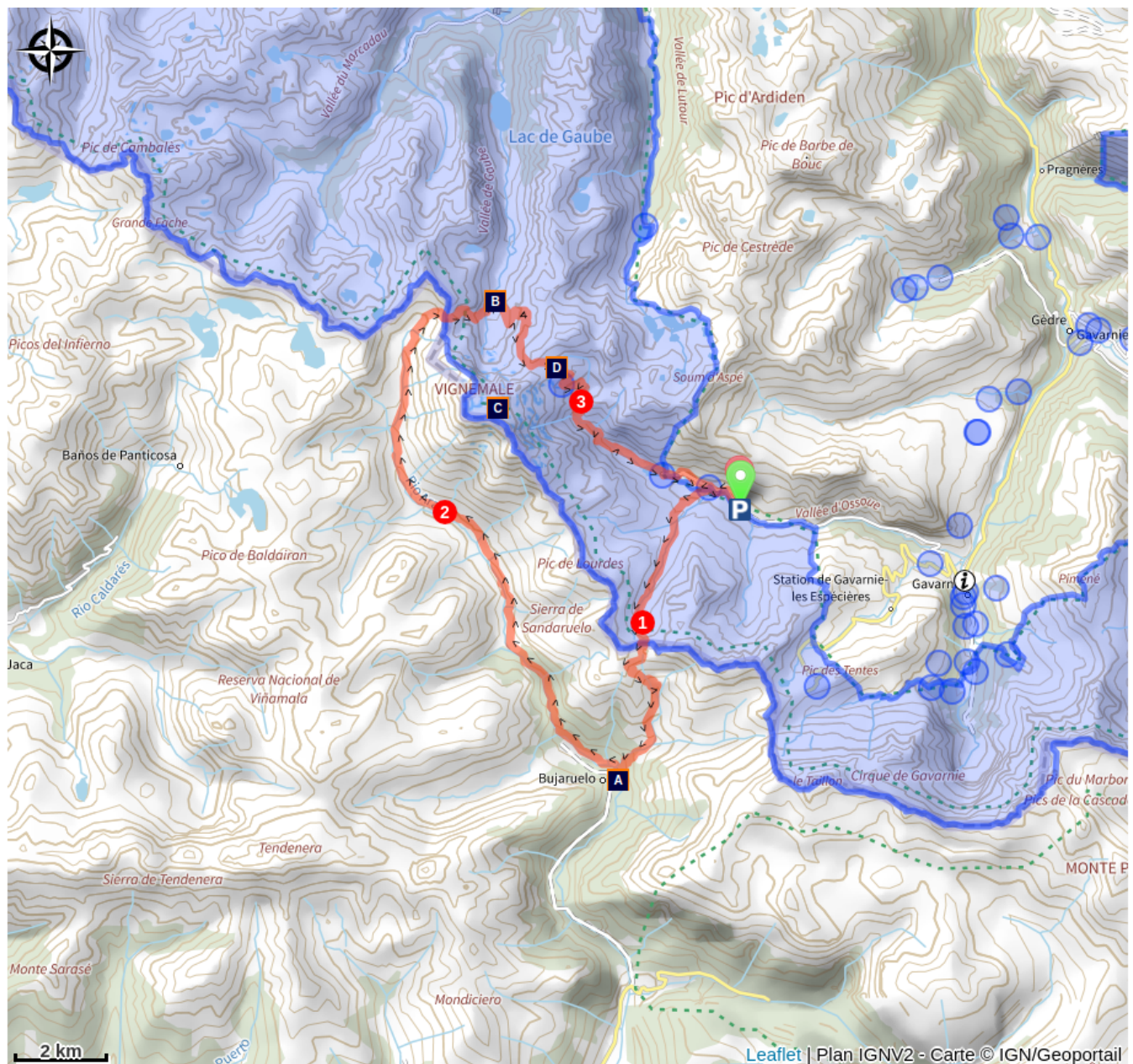




Altitude min 1335 m Altitude max 2726 m



Étapes :

1. Etape 1 - de la vallée d'Ossoue à San Nicolas de Bujaruelo
10.8 km / 667 m D+ / 4 h 30
2. Etape 2 : de San Nicolas de Bujaruelo au refuge des Oulettes de Gaube
16.3 km / 1307 m D+ / 6 h 30
3. Etape 3 : du refuge des Oulettes de Gaube à la vallée d'Ossoue
12.2 km / 594 m D+ / 5 h

Sur votre route...



-  Refuge de San-Nicolas de Bujaruelo (refuge de Boucharo) (A)
-  Le glacier d'Ossoue (C)

-  Le refuge des Oulettes de Gaube (B)
-  Refuge de Bayssellance (D)

Toutes les informations pratiques

Recommandations

- Période conseillée :

De début juillet à fin septembre.

Renseignez-vous systématiquement sur les conditions de praticabilité et d'enneigement avant le départ (enneigement tardif sur les cols d'altitude).

- Difficultés :

> Étapes longues (surtout la 2) et dénivelés soutenus.

> Certaines portions de l'itinéraire ne sont pas balisées (passage du col des Mulets sur l'étape 2).

> L'itinéraire est conseillé pour des randonneurs en bonne condition physique et capables de s'orienter en terrain de montagne.

- Les refuges sur l'itinéraire :

> **Etape 1** : Refuge San Nicola de Bujaruelo (Espagne).

> **Etape 2** : Refuge des Oulettes de Gaube et refuge de Bayscellance.

REFUGE FERME - TRAVAUX :

Le refuge des Oulettes de Gaube est actuellement FERME pour travaux. Le chantier se terminera à l'été 2026. Nous ne connaissons pas la prochaine date d'ouverture qui sera en fonction de l'avancement des travaux ce printemps. Nous vous la communiquerons, dès que nous la connaissons. Nous ne prenons donc aucune réservation pour le moment.

Aucune partie du bâtiment ne sera accessible au public, même durant l'hiver. Aucun sanitaire ni aucun abri ne sera alors laissé à disposition.

- Zone réglementée (chiens, bivouac, etc.) :

> **Côté français :**

L'itinéraire se trouve en partie en zone coeur du Parc national des Pyrénées : **les chiens y sont interdits et le bivouac réglementé (bivouac toléré de 19h à 9h et à plus d'1h de marche de tout accès motorisé).**

> [En savoir plus.](#)

> **Côté espagnol :**

Le bivouac est toléré au-dessus de 1500m d'altitude et à plus de 2h de marche de tout accès motorisé.

Une zone de camping est à disposition autour du refuge de San Nicola de Bujaruelo.

- Respect des milieux naturels :

Ne laisser aucune trace de son passage.

> Ramener tous ses déchets (épluchures de fruits, papier hygiénique, etc.) ;

> Ne pas construire de cairns ou colonnes de pierre en équilibre ;

> Rester discret et observer la faune à distance ;

> Ne pas faire de feu ;

> Eviter la baignade dans les lacs (surtout avec de la crème solaire), ce sont des

milieux fragiles !

- Dormir en montagne :

> [Consulter les conseils et règles à respecter.](#)

Comment venir ?

Transports

Les transports publics ne desservent pas la vallée d'Ossoue (départ de la rando), mais s'arrêtent au village de Gavarnie.

-Gare SNCF la plus proche : Lourdes

-Ligne de bus estivale 965 : Lourdes > Gavarnie.

Descendre au terminus, arrêt "Gavarnie".

> [Horaires de bus et contacts taxis](#)

Depuis l'arrêt de bus de Gavarnie, trois options majeures pour rejoindre le départ :

-En taxi ;

-En stop (fonctionne bien en montagne) ;

-A pied : en 2h de marche par le route/piste d'Ossoue ou 3h via le GR10.

Accès routier

A l'entrée de Gavarnie (office de tourisme), prendre une première fois à droite, puis une seconde fois 800 m après, vers le barrage d'Ossoue (D 128). Une petite route monte sous les falaises puis elle relayée par une piste carrossable. Avancer sur 1,5 km jusqu'à la cabane de Milhas située sur la droite de la piste.

Parking conseillé

Autour de la cabane de Milhas, au bord de la piste d'Ossoue (nombre de places restreint)

Zones de sensibilité environnementale

Le long de votre itinéraire, vous allez traverser des zones de sensibilité liées à la présence d'une espèce ou d'un milieu particulier. Dans ces zones, un comportement adapté permet de contribuer à leur préservation. Pour plus d'informations détaillées, des fiches spécifiques sont accessibles pour chaque zone.

Coeur du Parc national des Pyrénées

Période de sensibilité : Janvier, Février, Mars, Avril, Mai, Juin, Juillet, Août, Septembre, Octobre, Novembre, Décembre

Contact : Parc national des Pyrénées : [Contact](#)

Un Parc national est un territoire reconnu comme exceptionnel par la richesse de sa biodiversité, la qualité de ses paysages et de son patrimoine culturel.

Le **cœur du Parc** est une zone bénéficiant d'un statut de protection réglementaire : [Réglementation du Parc national des Pyrénées](#)

Le [décret](#) instaure une réglementation spécifique de la zone cœur ; **la plupart des activités humaines qui pourraient nuire à la conservation des patrimoines y sont ainsi soumises à autorisation ou interdites.**

Les activités de nature peuvent être :

- autorisées (si elles ne nécessitent pas des aménagements spécifiques ou ne se pratiquent pas sur des zones sensibles) : randonnée pédestre, randonnée à ski ou en raquette, escalade, spéléologie ...
- soumises à autorisation afin de limiter les aménagements ou les dérangements : survols à moins de 1000 mètre, équipement de voies d'escalade ...
- interdites : chasse, feu, chien, vélo ...

Au-delà de la réglementation, le Parc national des Pyrénées souhaite définir en concertation avec les acteurs locaux des règles de bonne pratique pour la conciliation des activités et de la protection des patrimoines.

La zone cœur est délimitée par une signalétique de carrés sur lesquels figure une tête d'Isard rouge sur fond blanc. A noter que la direction des cornes indique la zone cœur.

Lieux de renseignement

Office de Tourisme de Gavarnie

Le village, 65120 GAVARNIE

infotourisme@valleesdegavarnie.com


Tel : +33 (0)5 62 92 49 10

<https://www.valleesdegavarnie.com/ete/ma-destination/gavarnie-gedre>



Sur votre route...



 Refuge de San-Nicolas de Bujaruelo (refuge de Boucharo) (A)

Refuge de San-Nicolas de Bujaruelo (Espagne)
(refuge de "Boucharo" en français) - Altitude 1350 m

Tél. : 0034 974 486 412

[> Site web](#)

Crédit : (c) Refugio de Bujaruelo



 Le refuge des Oulettes de Gaube (B)

Le refuge des Oulettes de Gaube

Altitude 2151 m - 87 places

REFUGE FERME - TRAVAUX :

Le refuge des Oulettes de Gaube est actuellement FERME pour travaux.

Message du refuge : "Le chantier se terminera à l'été 2026. Nous ne connaissons pas la prochaine date d'ouverture qui sera en fonction de l'avancement des travaux ce printemps. Nous vous la communiquerons, dès que nous la connaissons. Nous ne prenons donc aucune réservation pour le moment."

Durant les travaux, aucune partie du bâtiment ne sera accessible au public, même durant l'hiver. Aucun sanitaire ni aucun abri ne sera alors laissé à disposition.

Tél. : 09 88 18 41 46

[Site web](#)

Crédit : OT Cauterets



Le glacier d'Ossoue (C)

Le glacier d'Ossoue est un glacier des Pyrénées situé dans le massif du Vignemale, sur le versant nord de la frontière franco-espagnole dans le département des Hautes Pyrénées. C'est le deuxième en superficie après le glacier de l'Aneto mais devant celui de la Maladeta. D'une surface d'environ 50 hectares (en 2007) et se trouvant entre 2 800 et 3 200 mètres d'altitude, le glacier est entouré de nombreux sommets de plus de 3 000 mètres dont le Vignemale, la Pointe Chausenque ou encore le pic de Montferrat qui dominant sa partie haute. Au milieu du XIXème siècle, sa surface atteignait les 110 hectares. Au début du XXIème siècle, sa longueur dépassait encore les 2 kilomètres.

Le glacier d'Ossoue est un glacier dit "de langue", il possède une langue terminale qui correspond à la zone où la fonte provoque la diminution de l'épaisseur du glacier jusqu'à sa disparition totale (appelé également zone d'ablation). Cette zone d'ablation se différencie de la zone d'accumulation où, à l'inverse, la neige s'accumule et se transforme en glace, maintenant ainsi le cycle de vie du glacier. Son enneigement et sa praticabilité sont en général bons au début de l'été, mais son état se détériore rapidement ensuite, selon les années : il n'est pas rare d'y trouver des crevasses en fin de saison estivale, particulièrement dans sa partie basse, sous le Petit Vignemale. L'épaisseur du glacier varie selon les saisons et les années : les grottes Russell en sont un très bon indicateur. Creusées dans la roche, au niveau de la partie supérieure du glacier, elles se retrouvent soit sous la neige, soit bien au-dessus, nécessitant un peu d'escalade pour les atteindre.

Crédit : Julien Liron



Refuge de Baysellance (D)

Refuge de Baysellance :

Altitude 2651m - 58 places.

Tél. : 09 74 77 66 52

> Réservation en ligne : [site web du refuge](#)

Crédit : (c) FFCAM - Refuge de Baysellance