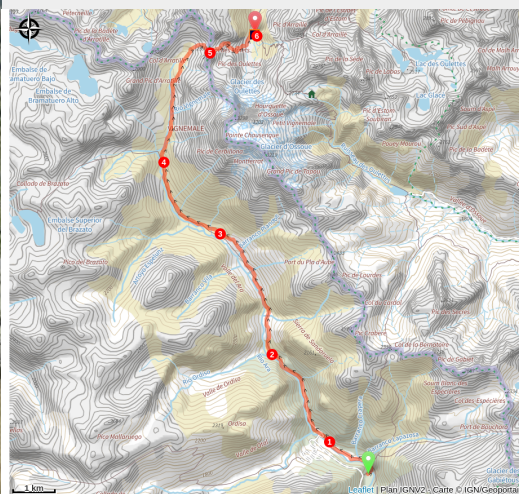


Etape 2 : de San Nicolas de Bujaruelo au refuge des Oulettes de Gaube

Cauterets



La vallée du río Ara (© Luis Carcavilla Urqui - Geoparque de Sobrabe)



Une étape exploratoire qui permet de remonter toute la vallée espagnole du río Ara, au pied de la puissante face sud du massif du Vignemale.

La vallée du río Ara est une sorte d'immense couloir qui entaille profondément la zone axiale des Pyrénées, entre le massif cristallin de Bachimaña-Brazato et l'imposant massif du Vignemale. C'est donc une longue marche qui s'annonce du pont de Bujaruelo à la source du río Ara, visitant tous les étages de la flore de montagne, des pelouses foisonnantes aux éboulis arides. Tout là-haut, au terme d'une journée aventureuse et lumineuse en Espagne, le col des Mulets sonne l'heure du retour au

Infos pratiques

Pratique : Itinérance à pied

Durée : 6 h 30

Longueur : 16.3 km

Dénivelé positif : 1307 m

Difficulté : Difficile

Type : Traversée

Thèmes : Col et Sommets

bercaïl et offre l'opportunit  d'une nuit magique au pied de la face nord du Vignemale.

Itin raire

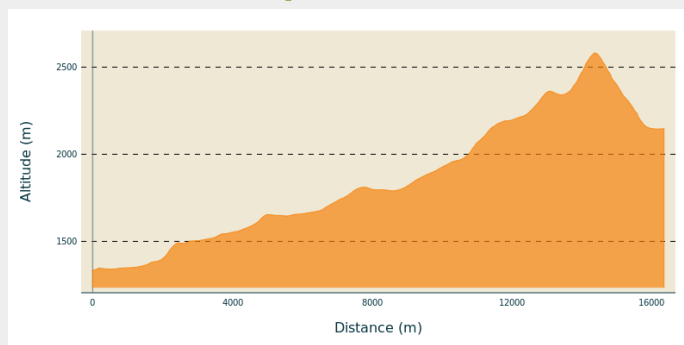
D part : Refuge de San Nicolas de Bujaruelo (Espagne)

Arriv e : Refuge des Oulettes de Gaube (France)

Balisage :  GR

Communes : 1. Cauterets

Profil altim trique



Altitude min 1334 m Altitude max 2581 m

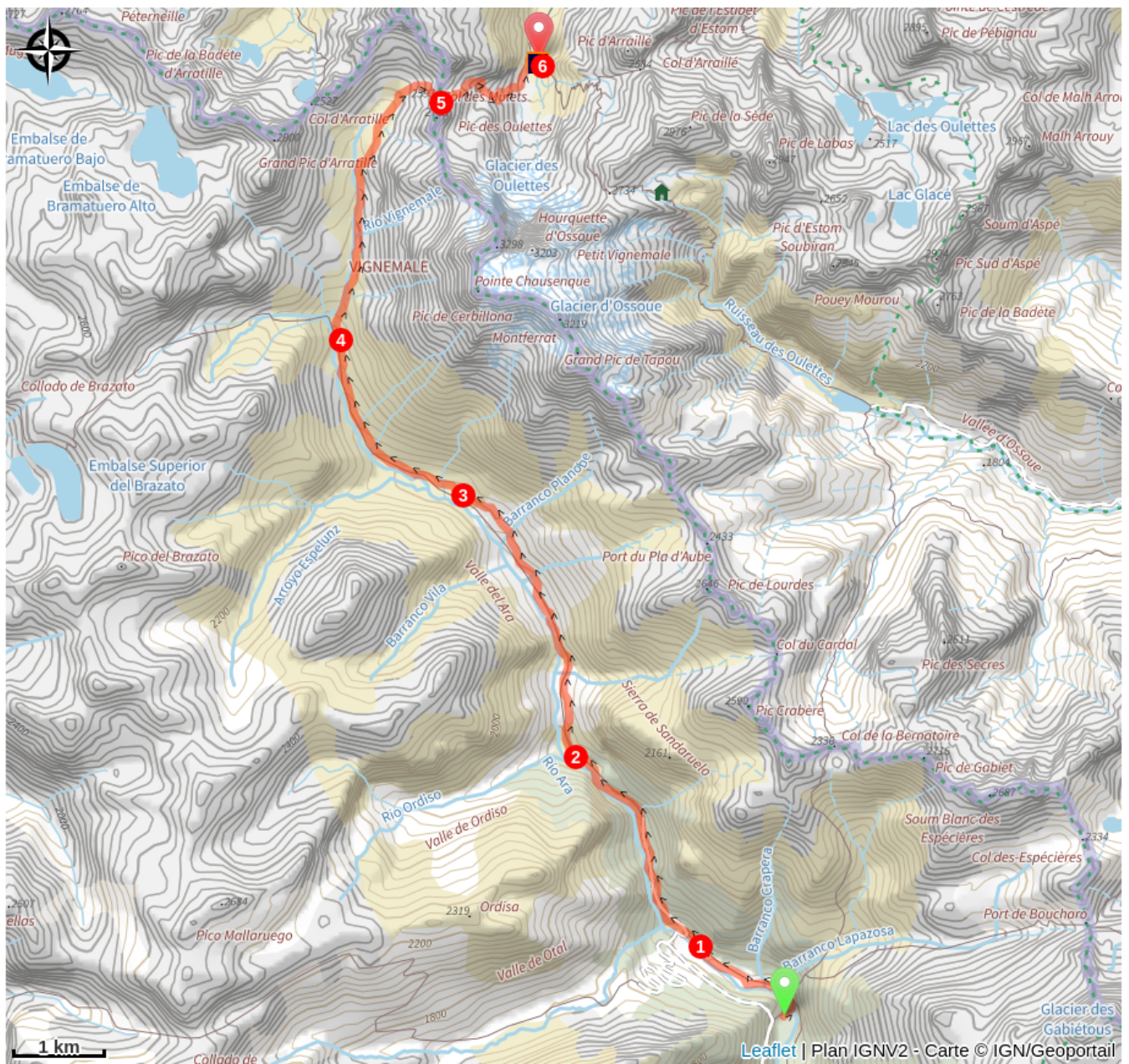
Du refuge-auberge de San Nicol s de Bujaruelo (1338 m), passer sur le vieux pont en pierre et, d s sa sortie, suivre compl tement sur la gauche un sentier en bordure du r o Ara, balis  en rouge et blanc (GR 11). Apr s la travers e d'un bois, marcher en bordure du torrent sur un plateau ouvert.


1. Le sentier d bouche sur une piste carrossable (1380 m), qu'il faut d sormais suivre vers la droite. Apr s un lacet, la piste remonte dans un bois puis traverse le d fil  de Las Trapas nettement au-dessus du r o. Marcher continuellement sur ce large chemin.
2. Le chemin s'ach ve pr s de la cabane (abri) del Vado de Odiso (1590 m). Sans descendre vers le torrent, monter tout de suite derri re la cabane sur un sentier entre les buis. Il grimpe r guli rement vers un ressaut (1672 m) ; passer un collet et suivre le sentier qui descend l g rement vers de larges pelouses. Pass  le barranco del Cardal, aborder la gorge de Picamartillo, que le sentier en corniche traverse facilement. A la sortie du bois, en restant toujours sur la m me rive, prolonger la remont e de la vall e dans les pelouses.
3. Sous les vastes pentes du Cerbillona, passer pr s de la cabane abri de Labaza (1800 m). Ignorer bient t sur la gauche la vall e connexe de Espelunz (pont de la Mont neta Bergua) et rester en compagnie du r o Ara (plein nord).
4. A la confluence des vall es de Ara et de Batanes (environ 2000 m), abandonner le balisage rouge et blanc du GR11 pour continuer   monter sur la droite entre herbe et blocs, en gardant une courbe du r o Ara sur votre gauche (sentier peu marqu ). Passer le lit d'un torrent issu du pic du Clot de la Hount et marcher sur une trace, d sormais cairn e, de nouveau proche du r o Ara. Grimper ensuite sur la droite pour aller chercher le sommet d'une  chine rocheuse (2371 m) ; le sentier redescend derri re pour atteindre un plateau herbeux o  jaillit la source du r o Ara. Avancer sur le plateau vers le fond de vall e, puis sur la droite sur un sentier raide dans les  boulis, pour rejoindre plus haut, derri re une croupe rocheuse, le sentier assurant la liaison entre col d'Arratille et col des Mulets. Gravier alors   droite les courts lacets du sentier.
5. Au col des Mulets (2591 m), repasser sur le versant fran ais et descendre dans une combe qui reste longtemps enneig e (prudence !), ou sur des blocs

rougeoyants, puis blancs. Bien suivre les cairns pour perdre de l'altitude dans cette vallée suspendue. Vers 2400 m, le sentier file à droite pour aller traverser un torrent et continue à descendre en rive droite de ce dernier. Bien marqué au milieu d'un sol herbeux, il laisse tout le temps d'apprécier la vue sur le Vignemale. En bas, border un éboulis et atterrir sur le plateau des Oulettes de Gaube. Traverser alors à gauche la zone de bivouac pour vous rapprocher du refuge.

6. Refuge des Oulettes de Gaube (2151 m).

Sur votre route...



 Le refuge des Oulettes de Gaube
(A)

Toutes les informations pratiques

Recommandations

Difficultés :

- La vallée du río Ara est longue, débiter la marche suffisamment tôt.
- Tronçon non balisé pour franchir le col-frontière des Mulets.

Comment venir ?

Accès routier

Depuis la vallée espagnole de Broto, traverser Torla en direction de la vallée de Ordesa puis, au pont de los Navarros, suivre à gauche la piste qui remonte la vallée de Bujaruelo jusqu'au refuge de San Nicolás.

Zones de sensibilité environnementale

Le long de votre itinéraire, vous allez traverser des zones de sensibilité liées à la présence d'une espèce ou d'un milieu particulier. Dans ces zones, un comportement adapté permet de contribuer à leur préservation. Pour plus d'informations détaillées, des fiches spécifiques sont accessibles pour chaque zone.

Coeur du Parc national des Pyrénées

Période de sensibilité : Janvier, Février, Mars, Avril, Mai, Juin, Juillet, Août, Septembre, Octobre, Novembre, Décembre

Contact : Parc national des Pyrénées : [Contact](#)

Un Parc national est un territoire reconnu comme exceptionnel par la richesse de sa biodiversité, la qualité de ses paysages et de son patrimoine culturel.

Le **cœur du Parc** est une zone bénéficiant d'un statut de protection réglementaire : [Réglementation du Parc national des Pyrénées](#)

Le [décret](#) instaure une réglementation spécifique de la zone cœur ; **la plupart des activités humaines qui pourraient nuire à la conservation des patrimoines y sont ainsi soumises à autorisation ou interdites.**

Les activités de nature peuvent être :

- autorisées (si elles ne nécessitent pas des aménagements spécifiques ou ne se pratiquent pas sur des zones sensibles) : randonnée pédestre, randonnée à ski ou en raquette, escalade, spéléologie ...
- soumises à autorisation afin de limiter les aménagements ou les dérangements : survols à moins de 1000 mètre, équipement de voies d'escalade ...
- interdites : chasse, feu, chien, vélo ...

Au-delà de la réglementation, le Parc national des Pyrénées souhaite définir en concertation avec les acteurs locaux des règles de bonne pratique pour la conciliation des activités et de la protection des patrimoines.

La zone cœur est délimitée par une signalétique de carrés sur lesquels figure une tête d'Isard rouge sur fond blanc. A noter que la direction des cornes indique la zone cœur.

Sur votre route...



Le refuge des Oulettes de Gaube (A)

Le refuge des Oulettes de Gaube

Altitude 2151 m - 87 places

REFUGE FERME - TRAVAUX :

Le refuge des Oulettes de Gaube est actuellement FERME pour travaux.

Message du refuge : "Le chantier se terminera à l'été 2026. Nous ne connaissons pas la prochaine date d'ouverture qui sera en fonction de l'avancement des travaux ce printemps. Nous vous la communiquerons, dès que nous la connaissons. Nous ne prenons donc aucune réservation pour le moment."

Durant les travaux, aucune partie du bâtiment ne sera accessible au public, même durant l'hiver. Aucun sanitaire ni aucun abri ne sera alors laissé à disposition.

Tél. : 09 88 18 41 46

[Site web](#)

Crédit : OT Cauterets