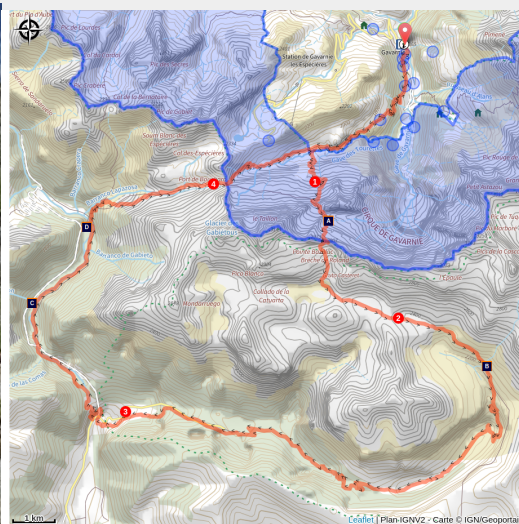


Gavarnie-Ordesa en 4 jours

Gavarnie-Gèdre



Soaso, canyon d'Ordesa (© Turismo Sobrarbe)



Cet itinéraire de haute-montagne en 4 étapes vous emmènera découvrir les sites naturels parmi les plus spectaculaires des Pyrénées : le cirque de Gavarnie, la Brèche de Roland et le canyon d'Ordesa.

Infos pratiques

Pratique : Itinérance à pied

Durée : 4 jours

Longueur : 53.2 km

Dénivelé positif : 2945 m

Difficulté : Difficile

Type : Boucle

Thèmes : Col et Sommets, Eaux et rivières, Faune, Flore, Refuge

Accessibilité : Départ accessible en transports publics

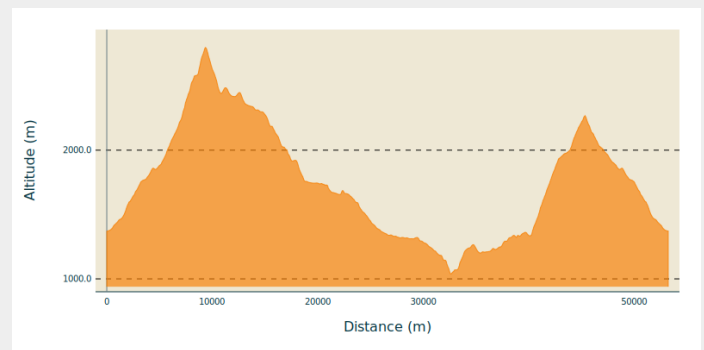
Itinéraire

Départ : Village de Gavarnie

Arrivée : Village de Gavarnie

Communes : 1. Gavarnie-Gèdre

Profil altimétrique



Altitude min 1039 m Altitude max 2798 m

- **Etape 1** : [Gavarnie > Refuge de la Brèche de Roland](#)

4h30 / D+ : 1250m

- **Etape 2** : [Refuge de la Brèche de Roland > Refuge de Goriz \(Espagne\)](#)

3h30 / D+ : +300m ; D- : -700m

- **Etape 3** : [Refuge de Goriz > Refuge de Boucharo \(Espagne\)](#)

8h00 / D+ : +300m ; D- : -1100m

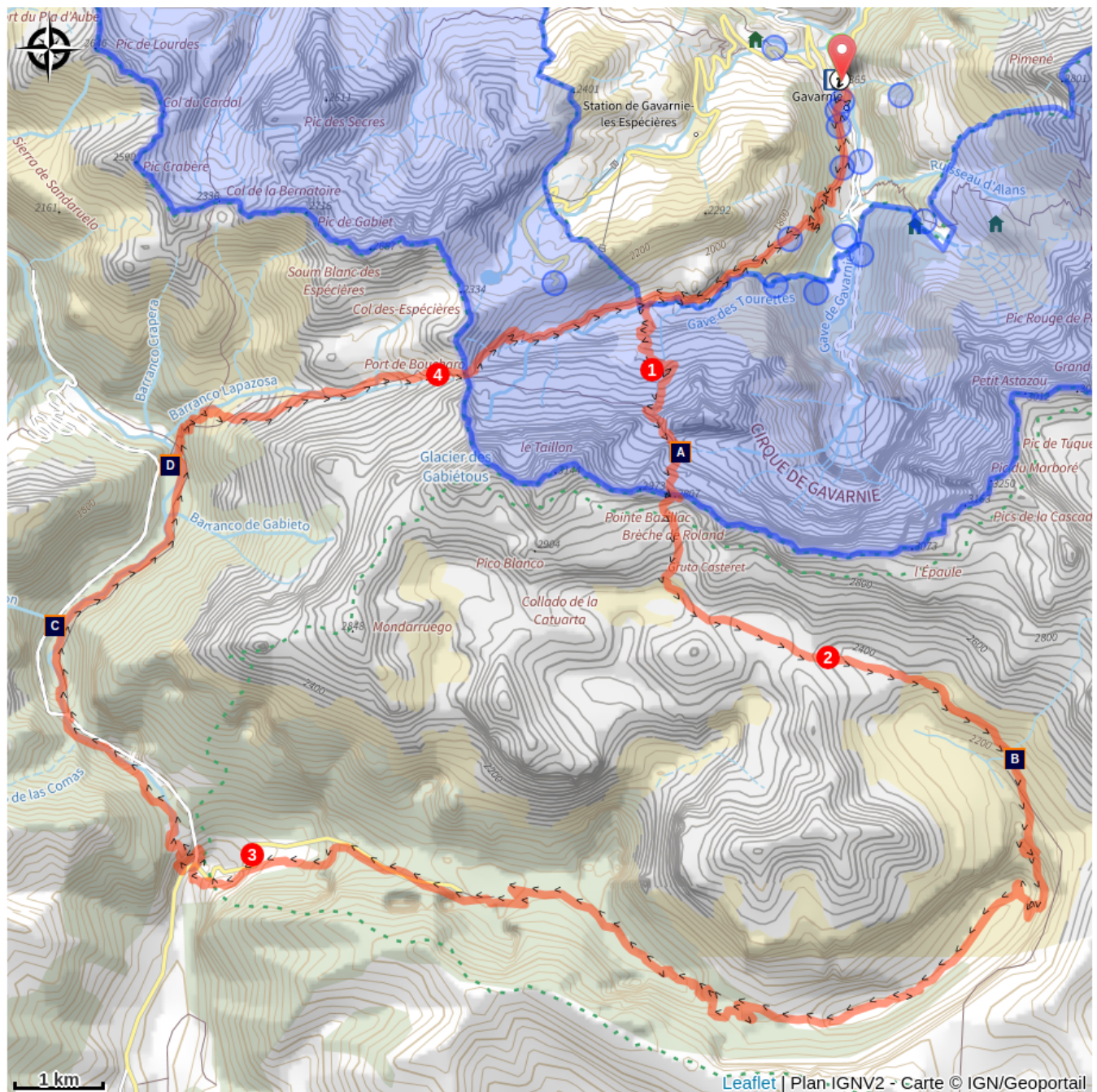
- **Etape 4** : [Refuge de Boucharo \(Espagne\) > Gavarnie](#)



5h30 / D+ : +1000m ; D- : -950m



Étapes :

1. Etape 1 : de Gavarnie au refuge de la Brèche de Roland
8.6 km / 1219 m D+ / 4 h 30
2. Etape 2 : du refuge de la Brèche de Roland au refuge de Goriz
6.9 km / 276 m D+ / 3 h 30
3. Etape 3 : du refuge de Goriz au refuge de San Nicolas de Bujaruelo
24.4 km / 488 m D+ / 8 h
4. Etape 4 : du refuge de San Nicolas de Bujaruelo à Gavarnie
13.1 km / 943 m D+ / 5 h 30

Sur votre route...



-  Refuge de la Brèche de Roland (A)
-  Refugio-camping Valle de Bujaruelo (C)

-  Refuge de Goriz (B)
-  Refuge de San-Nicolas de Bujaruelo (refuge de Boucharou) (D)

Toutes les informations pratiques

Recommandations

1) Période conseillée : de fin juillet (voire début août) à fin septembre.
Se renseigner systématiquement sur les conditions météo et de praticabilité avant d'envisager l'itinéraire. Le versant nord de la Brèche de Roland est souvent enneigé jusque tard dans l'été. Selon les conditions, crampons, piolets et une bonne habitude de leur utilisation peuvent s'avérer nécessaires, **même en plein été**.

2) Difficultés techniques :

-Itinéraire de haute-montagne, évoluant sur des terrains difficiles (raides et caillouteux) et en partie non balisé (étape 2 notamment). Une bonne condition physique et une bonne aptitude à l'orientation sont indispensables.

-3ème étape très longue (possibilité de la raccourcir, cf. détail de l'étape 3.)

3) Parcs nationaux, zones réglementées :

L'itinéraire traverse côté français le Parc national des Pyrénées et, côté espagnol le Parque Nacional de Ordesa y Monte Perdido.

Réglementation côté espagnol :

-Dans le Parc national d'Ordesa et du Mont Perdu, sur la zone dite d'Ordesa, **le bivouac est strictement interdit** sauf autour du refuge de Goriz où le bivouac sera possible uniquement si le refuge est plein et sur réservation préalable auprès de ce dernier (bivouac payant - nombre de places limitées à 50 personnes dans la zone de bivouac).

> [consulter la réglementation complète et détaillée du Parc national d'Ordesa](#)

> [Refuge de Goriz : réservations](#)

-En dehors du Parc national d'Ordesa et du Mont Perdu, sur l'itinéraire décrit, le bivouac n'est possible que dans les campings ou autour des refuges et gîtes d'étape (camping San Anton, camping/gîte Valle de Bujaruelo, et refuge de Bujaruelo).

Réglementation côté français :

Dans la zone cœur du Parc national des Pyrénées, **les chiens sont interdits** ; le bivouac est toléré de 19h à 9h, et à plus d'1h de marche de tout accès motorisé : [voir la réglementation](#) française.

4) Refuges de montagne

Pensez à réserver vos nuitées en refuges suffisamment à l'avance.

-Refuge de la Brèche de Roland : 06 83 38 13 24

> [site web](#).

-Refuge de Goriz (Espagne) : 0034 974 341 201

> [site web](#).

-Camping-Gite d'étape Valle de Bujaruelo (Espagne)

0034 974 486 348

> [site web](#)

-Refuge de Bujaruelo (Espagne - San Nicolas de Bujaruelo) : 0034 974 486 412

> [site web](#).

5) Commerces et services :

Le départ se fait au village de Gavarnie, dans lequel vous trouverez des commerces et services utiles à votre périple : boulangerie, épicerie, magasins de montagne, location de matériel, hébergements, restauration, Office de Tourisme...).

6) Respect des milieux naturels :

Ne laisser aucune trace de son passage.

- > Ramener tous ses déchets (épluchures de fruits, papier hygiénique, etc.) ;
- > Ne pas construire de cairns ou colonnes de pierre en équilibre ;
- > Rester discret et observer la faune à distance ;
- > Ne pas faire de feu ;
- > Respecter les zones de bivouac ;

Comment venir ?

Transports

- Accès au départ (Gavarnie) :

Gare SNCF la plus proche : Lourdes.

Puis liaison par bus via la ligne estivale n°965 Lourdes > Pierrefitte > Gavarnie.

Les bus circulent de début juin à fin septembre.

Descendre à l'arrêt "Gavarnie-Office de Tourisme"

> [Horaire des bus](#)

- Navettes Torla-Ordesa :

Lors de l'étape 3, possibilité d'écourter l'étape et de prendre une navette de la Pradera de Ordesa jusqu'au village de Torla (possibilité de descendre à l'arrêt "camping San Anton" situé 1km sous le "puente de los Navarros" d'où l'on peut récupérer l'itinéraire).

> [Infos navettes Ordesa](#)

Accès routier

Depuis la vallée d'Argelès-Gazost, remonter la vallée du gave de Pau par la D 921, via Luz-Saint-Sauveur et Gèdre, jusqu'à Gavarnie. Parkings payants indiqués à l'entrée du village.

Parking conseillé

Parkings publics à l'entrée du village de Gavarnie (parkings pyants)

Accessibilité



Départ accessible en transports publics

Zones de sensibilité environnementale

Le long de votre itinéraire, vous allez traverser des zones de sensibilité liées à la présence d'une espèce ou d'un milieu particulier. Dans ces zones, un comportement adapté permet de contribuer à leur préservation. Pour plus d'informations détaillées, des fiches spécifiques sont accessibles pour chaque zone.

Coeur du Parc national des Pyrénées

Période de sensibilité : Janvier, Février, Mars, Avril, Mai, Juin, Juillet, Août, Septembre, Octobre, Novembre, Décembre

Contact : Parc national des Pyrénées : [Contact](#)

Un Parc national est un territoire reconnu comme exceptionnel par la richesse de sa biodiversité, la qualité de ses paysages et de son patrimoine culturel.

Le **cœur du Parc** est une zone bénéficiant d'un statut de protection réglementaire : [Réglementation du Parc national des Pyrénées](#)

Le [décret](#) instaure une réglementation spécifique de la zone cœur ; **la plupart des activités humaines qui pourraient nuire à la conservation des patrimoines y sont ainsi soumises à autorisation ou interdites.**

Les activités de nature peuvent être :

- autorisées (si elles ne nécessitent pas des aménagements spécifiques ou ne se pratiquent pas sur des zones sensibles) : randonnée pédestre, randonnée à ski ou en raquette, escalade, spéléologie ...
- soumises à autorisation afin de limiter les aménagements ou les dérangements : survols à moins de 1000 mètre, équipement de voies d'escalade ...
- interdites : chasse, feu, chien, vélo ...

Au-delà de la réglementation, le Parc national des Pyrénées souhaite définir en concertation avec les acteurs locaux des règles de bonne pratique pour la conciliation des activités et de la protection des patrimoines.

La zone cœur est délimitée par une signalétique de carrés sur lesquels figure une tête d'Isard rouge sur fond blanc. A noter que la direction des cornes indique la zone cœur.

Lieux de renseignement

Office de Tourisme de Gavarnie

Le village, 65120 GAVARNIE

infotourisme@valleesdegavarnie.com

Tel : +33 (0)5 62 92 49 10

<https://www.valleesdegavarnie.com/ete/ma-destination/gavarnie-gedre>



Source

Sur votre route...



Refuge de la Brèche de Roland (A)

Refuge de la Brèche de Roland (ou des Sarradets)

Altitude 2587m

Tél. : 06 83 38 13 24

> [Site web](#)

Crédit : © Refuge Brèche de Roland



Refugio de Goriz (B)

Refugio de Goriz (Espagne)

Altitude 2200m - Réservation obligatoire (en dortoir ou bivouac).

Tél. : 0034 974 341 201

> [Site web](#)

Crédit : © Refugio de Goriz



Refugio-camping Valle de Bujaruelo (C)

Refuge-camping Valle de Bujaruelo (Espagne)

Altitude : 1270 m

Tél. : 0034 974 486 348

> [Site web.](#)

Crédit : (c) Valle de Bujaruelo



Refuge de San-Nicolas de Bujaruelo (refuge de Boucharo) (D)

Refuge de San-Nicolas de Bujaruelo (Espagne)

(refuge de "Boucharo" en français) - Altitude 1350 m

Tél. : 0034 974 486 412

> [Site web](#)

Crédit : (c) Refugio de Bujaruelo