Itinéraire

Départ : Barèges, parking de Tournaboup
Arrivée : Barèges, parking de Tournaboup
Balisage : GR
Communes : 1. Barèges

Profil altimétrique

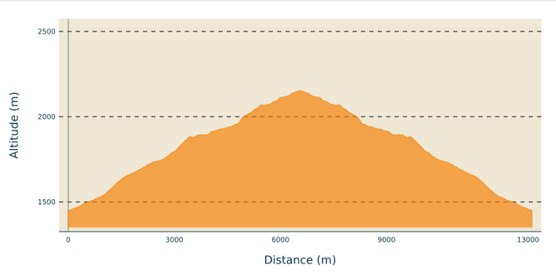

Altitude min 1450 m Altitude max 2153 m

Au parking de Tournaboup, passez devant les bâtiments de la station de ski et engagez-vous sur le petit sentier qui se dessine. Vous arrivez au pont de la Gaubie.

1 - Au pied du mythique col du Tourmalet
Vous êtes sur la «Voie Laurent Fignon», route historique du passage du Tour de France vers le Col du Tourmalet, désormais réservée aux cyclistes.
Traversez et prenez le sentier qui s'élève vers le sud au milieu des pâturages, jusqu'à une piste que vous suivez sur 1,5 km.

2 - La vie pastorale
Vous pouvez observer sur votre droite des «coueylas» qui sont d'anciens abris pour les bergers et les troupeaux.
À l'embranchement, après avoir traversé le pont du Pountou, prenez à gauche en direction du vallon d'Aygues-Cluses.

Le sentier prend peu à peu de l'altitude et vous traversez successivement vallons pierreux et plateaux lacustres.
Après un dernier ressaut, vous passez à proximité de la cabane de la Pègue.

3 - La pineraie de pin à crochets :
Vous êtes à présent au milieu de la pineraie de pins à crochets, arbre indissociable de l'image du massif du Néouvielle. Le Pin à crochets tire son nom de la structure de son cône. Chaque écaille présente une petite saillie, le fameux crochet ! Entre forêts montagnardes et pelouses alpines, la pineraie de pins à crochet est un lieu de transition, un espace très riche qui abrite une faune et une flore diversifiées.

Le Bec croisé des sapins, par exemple, petit oiseau appartenant à la famille des pinsons est un grand consommateur des graines de pin et autres conifères.
Il s'est même adapté morphologiquement aux arbres qui le nourrissent. À la différence des autres oiseaux, la mandibule inférieure de son bec est croisée avec la mandibule supérieure et son articulation permet un déplacement latéral. Se servant alors de son bec comme d'un levier, il peut ainsi l'insérer entre les écailles et, d'un mouvement rotatif, les écarter pour extraire les graines dissimulées !

4 - Lac de Coueyla-Gran

Avant une zone plane et humide, le sentier atteint une intersection. Prenez à droite, traversez le torrent et rejoignez la cabane d'Aygues-Cluses et le lac de Coueyla-Gran.

A hauteur du point n°4, peu avant le lac, vous découvrirez le tout nouveau refuge d'Aygues Cluses (ouverture prévue en juin 2023).

Le retour se fait par le même itinéraire.

Sur votre chemin...

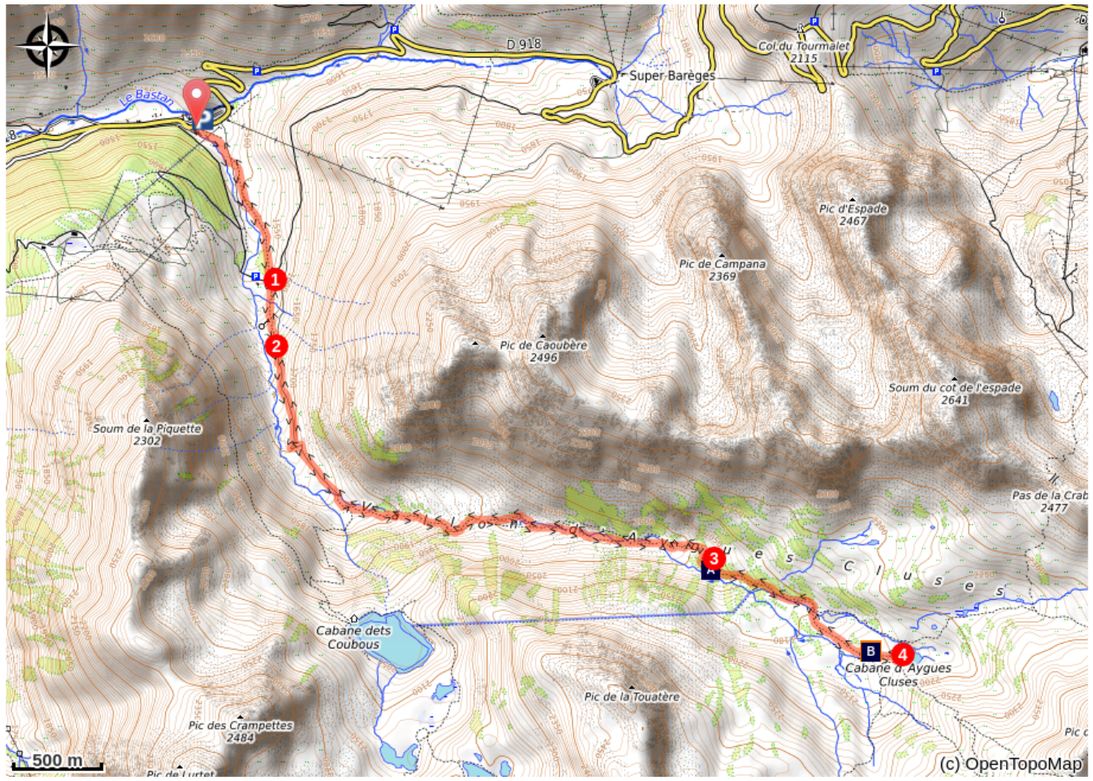

Le pin à crochets (A)

Le refuge d'Aygues-Cluses (B)

Le vallon et le refuge d'Aygues-Cluses

Barèges - Tourmalet - Barèges

Lac de Coueyla-Gran

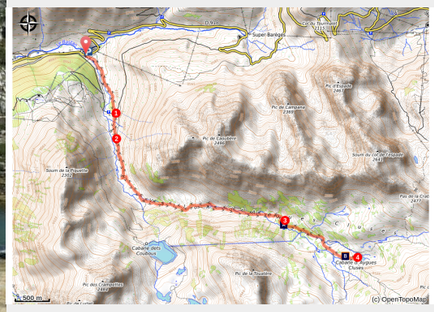

Cette balade très agréable et accessible vous fait découvrir la belle Vallée d'Aygues-Cluses. Vous cheminez le long du torrent entre bosquets et pelouses jusqu'au refuge d'Aygues Cluses et au lac de Coueyla Gran.
Située aux portes de la Réserve naturelle du Néouvielle, venez y rencontrer son hôte emblématique : le pin à crochets.

Infos pratiques

- Pratique : A Pied
- Durée : 5 h 30
- Longueur : 13.1 km
- Dénivelé positif : 719 m
- Difficulté : Moyen
- Type : Aller-retour
- Thèmes : Eaux et rivières, Faune, Flore, Lac, Refuge
- Accessibilité : Chien autorisé en laisse

Sur votre chemin...

Le pin à crochets (A)

Le pin à crochets, un des plus anciens pins survivants de l’ère glaciaire, est particulièrement adapté aux conditions climatiques rigoureuses de l’étage subalpin. Il est en effet résistant à la sécheresse, mais également au froid et au vent. Arbre d’altitude et de lumière, sa silhouette est surtout remarquable dans les stations les plus élevées où des arbres isolés au port torturé se maintiennent jusqu’à des altitudes record dans un milieu de blocs et de gros rochers.

Crédit photo : (c) Julien Liron

Le refuge d'Aygues-Cluses (B)

C’est le dernier né des refuges pyrénéens, idéalement placé sur le tracé du GR10 et sur le Tour du massif du Néouvielle. Il accueillera ses premiers randonneurs à compter de l’été 2023. D’une capacité de 35 places, ce refuge se veut être un modèle en termes de respect des normes environnementales. Coordonnées communiquées prochainement.

Crédit photo : (c) Manon Vallin

Toutes les infos pratiques

Recommandations

-Période de praticabilité :
Conseillé de début juin à début novembre.
Au printemps et en hiver, la zone peut être avalancheuse.

-Refuge d'Aygues-Cluses :
Capacité d'accueil de 35 places.
Ouverture prévue en juin 2023.

Comment venir ?

Accès routier

Traverser le village de Barèges, direction le col du Tourmalet. 3km après le village de Barèges, en borduer de route, se garer sur le grand parking de Tournaboup (départ des remontées mécaniques).

Parking conseillé

Parking de Tournaboup (3km au-dessus de Barèges)

Accessibilité

Chien autorisé en laisse

Lieux de renseignement

Bureau d'Information Touristique de Barèges
Place Urbain Cazaux, 65120 BAREGES
infotourisme@valleesdegavarnie.com
Tel : +33 (0)5 62 92 16 00
https://www.valleesdegavarnie.com/ete/ma-destination/bareges-tourmalet-0