

La Pointe de Surgatte

Val d'Azun



Les crêtes de Surgatte ((c) Julien Liron)



Une randonnée agréable sous les pentes du Gabizos, au milieu des troupeaux en été. La pointe vous proposera l'un des plus beaux panoramas sur le Val d'Azun. Du Balaïtous aux crêtes de Pan, en passant par les villages en fond de vallée, le belvédère est magnifique par beau temps.

Infos pratiques

Pratique : A Pied

Durée : 3 h 30

Longueur : 7.7 km

Dénivelé positif : 407 m

Difficulté : Moyen

Type : Aller-retour

Thèmes : Cols et Sommets, Faune, Point de vue et paysages

Accessibilité : Chien autorisé en laisse, Départ accessible en transports publics

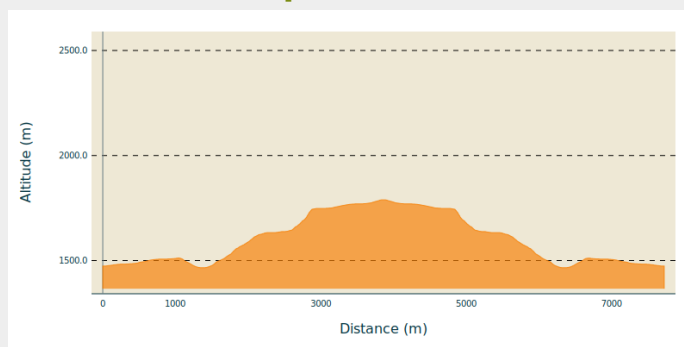
Itinéraire

Départ : Col du Soulor

Arrivée : Col du Soulor

Communes : 1. Arbéost
2. Arrens-Marsous

Profil altimétrique



Altitude min 1466 m Altitude max 1789 m

Sur le parking du col du Soulor, laissez le bâtiment derrière vous, traversez la route et franchissez le talus en bord de route.

Vous empruntez une piste sur la droite, sur 1km, qui s'engage à plat vers le col de Saucède.

1 - 30m avant le col, engagez-vous sur le GR10 (balisage blanc et rouge) qui descend sur votre gauche pour rejoindre le lit du cours d'eau.

Un peu avant une cabane pastorale, traversez le ruisseau et prenez la sente qui monte en traversée sur votre droite (à ce niveau, l'on quitte le GR10 qui file à en face). Vous vous élevez progressivement à flanc de prairies avant de rejoindre une croupe herbeuse.

Vous retrouvez la sente un peu plus loin, sur la même courbe de niveau. Coupez un ruisseau à sec et continuez par le sentier en vous élevant progressivement, puis horizontalement à travers des croupes herbeuses avant de redescendre pour arriver dans un creux de vallon avec un ruisseau à plusieurs bras.

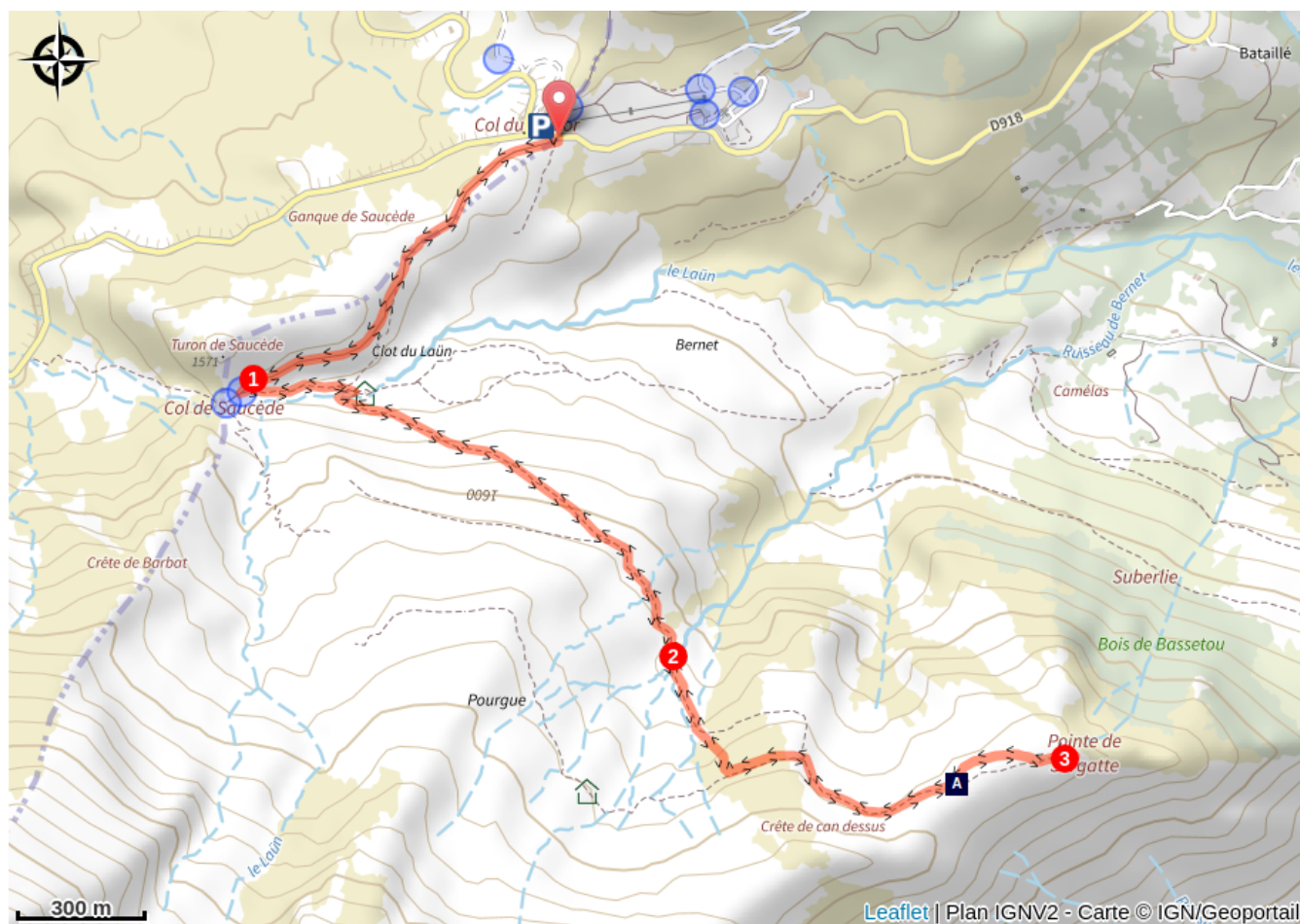
2 - Traversez le ruisseau et montez en le longeant sur 200m, sur sa rive droite, dans la pente herbeuse. Le sentier n'est pas marqué. Laissez le cours d'eau en contrebas de la pente avant d'arriver dans une zone humide.

Prenez la sente qui part à gauche, en coupant par deux fois des zones humides et boueuses, pour atteindre une belle et grande pente herbeuse.

La randonnée se poursuit en s'élevant dans la pente sur la droite. Au bout de 100m de montée, engagez-vous dans un sentier à gauche sous une barre rocheuse. Il vous guidera en 20 min en montant à flanc de vallon, puis coupera une dernière croupe herbeuse avant de rejoindre le sommet.

3 - Vous arrivez à la **pointe de Surgatte (1805 m)** et observez le splendide panorama sur les différents pics du fond de vallée : pic du Midi d'Arrens, pic de l'Arcoèche, pic du Balaitous... De l'autre côté, vous dominez les villages d'Azun, les pistes de l'espace nordique, le pic de Bazès et tant d'autres ... Bonne lecture de carte !

Sur votre route...



✎ Le vautour fauve (A)

Toutes les informations pratiques

Recommandations

Difficultés :

> **Balisage :** itinéraire non balisé. Attention aux nombreuses sentes faites par les troupeaux qui peuvent induire en erreur.

> **Praticabilité :** Itinéraire à n'entreprendre que par bonne visibilité et en l'absence de neige (généralement de fin mai à début novembre).

Zone pastorale :

-Tenir son chien en laisse.

-Ne pas déranger les animaux, ni s'approcher des troupeaux.

-Présence possible de patous (chiens de protection des troupeaux) : il est possible que vous rencontriez un troupeau gardé par un ou des chiens de protections (patous) : **si un chien vous approche en aboyant, arrêtez-vous et restez calme** (ne pas courir, crier ou chercher à effrayer le chien), puis lorsque le chien vous a identifié et s'apaise, poursuivez tranquillement et contournez largement le troupeau.

>**VIDEO :** [Chiens de protection et randonneurs, les bons gestes](#)

Comment venir ?

Transports

Navette estivale Argelès-Gazost > Arrens > Col du Soulor :

En saison estivale, le départ de la randonnée est accessible en navette, au départ des villages d'Argelès-Gazost, d'Arras-en-Lavedan, d'Aucun et d'Arrens.

Les navettes circulent uniquement en juillet et août.

Sans réservation préalable.

Tarif : 2 € l'aller / 4€ aller-retour.

> [Consulter les horaires de la navette du col du Soulor.](#)

Rejoindre le départ de l'itinéraire depuis l'arrêt de bus :

Le terminus de la navette se situe 300m sous le départ de la randonnée. La navette vous déposera au parking inférieur du Soulor (parking dit de la Tachouère). Compter environ 10min de marche (aller) pour atteindre le départ :

- De l'arrêt de bus (location VTT et Trottinettes électriques), se diriger vers le parking et emprunter la piste qui se dirige vers un bosquet de conifères. Avant d'atteindre les arbres, la piste effectue une grande boucle vers la gauche, puis immédiatement une seconde boucle vers la droite.

- Dans cette deuxième boucle (borne directionnelle), quitter la piste à gauche pour remonter en direction du col du Soulor, en passant devant la cabane d'arrivée de la tyrolienne.

Une piste herbeuse prend le relais, longe un bouquet d'épicéas et débouche

rapidement à proximité des bâtiments du col du Soulor.

- A la borne directionnelle n°44, prendre à gauche et descendre vers le col du Soulor. Traverser la route et emprunter la piste en face du restaurant Les Marmottes pour trouver le départ.

Parking conseillé

Col du Soulor

Accessibilité



Chien autorisé en laisse



Départ accessible en transports publics

i Lieux de renseignement

Office de Tourisme et Maison du Parc national d'Arrens-Marsous

1 Place du Val d'Azun, 65400 ARRENS-MARSOUS


infotourisme@valleesdegavarnie.com

Tel : 05 62 97 49 49

<https://www.valleesdegavarnie.com/ete/ma-destination/val-d-azun>



Sur votre route...



✖ Le vautour fauve (A)

Avec une envergure allant de 2,30 m à 2,80 m, le vautour fauve est un superbe rapace qui anime le ciel pyrénéen. Appelé aussi "éboueur du ciel", ce charognard ne consomme que les bêtes mortes.

Contrairement au Gypaète barbu, à l'Aigle royal et autres rapaces, le vautour fauve vit en colonie. Il est facilement repérable à sa grande envergure, son coup décharné (non visible en vol) et à ses plumes claires (couleur caramel) sur le dessus et sombre dessous.

Vous l'observerez régulièrement sur le secteur.

[>En savoir plus sur le vautour fauve dans les Pyrénées.](#)

Crédit : (c) Julien Liron