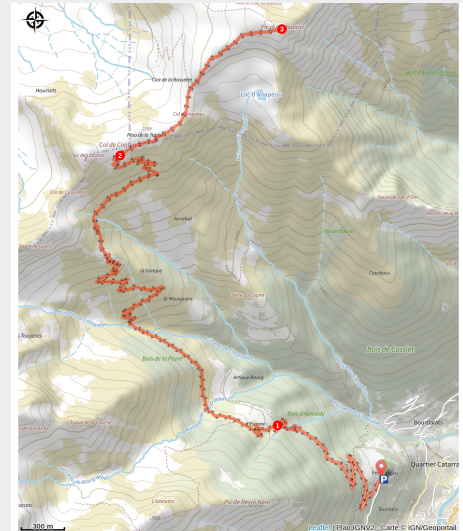


Le pic du Cabaliros, depuis Cauterets

Cauterets



Arrivée au sommet ((c) Julien Liron)



A cheval entre vallée de Cauterets et Vald'Azun, le Cabaliros est un magnifique belvédère sur les vallées et sommets alentours.

L'itinéraire depuis Cauterets vous fera traverser des ambiances paysagères très diversifiées.

Infos pratiques

Pratique : A Pied

Durée : 7 h 30

Longueur : 18.0 km

Dénivelé positif : 1292 m

Difficulté : Difficile

Type : Aller-retour

Thèmes : Cols et Sommets, Flore, Point de vue et paysages

Accessibilité : Chien autorisé en laisse

Itinéraire

Départ : Cauterets, ferme Igau

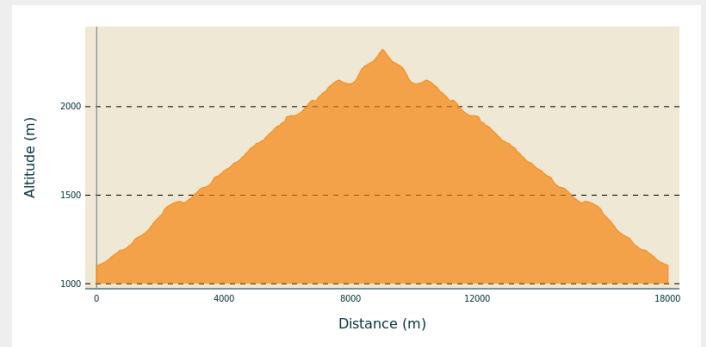
Arrivée : Cauterets, ferme Igau

Balisage : ■ PR

Communes : 1. Cauterets

2. Arcizans-Avant

Profil altimétrique



Altitude min 1100 m Altitude max 2324 m

Stationner le véhicule au parking du Belvédère d'Aoumède (également appelé ferme Igau), remonter la piste pastorale puis le sentier, jusqu'au Plateau d'Espoune (1h).

1 - Remonter le long du muret et filer dans le sentier horizontal qui franchit à gué le ruisseau de Bourg Débat, longe le bois de la Peyre et traverse le ruisseau de Catarrabes (1h30).

Une série de courts zigzags escalade le versant sud jusqu'à un petit plateau (2h20) d'où partent les grands lacets d'accès au col de Contente.

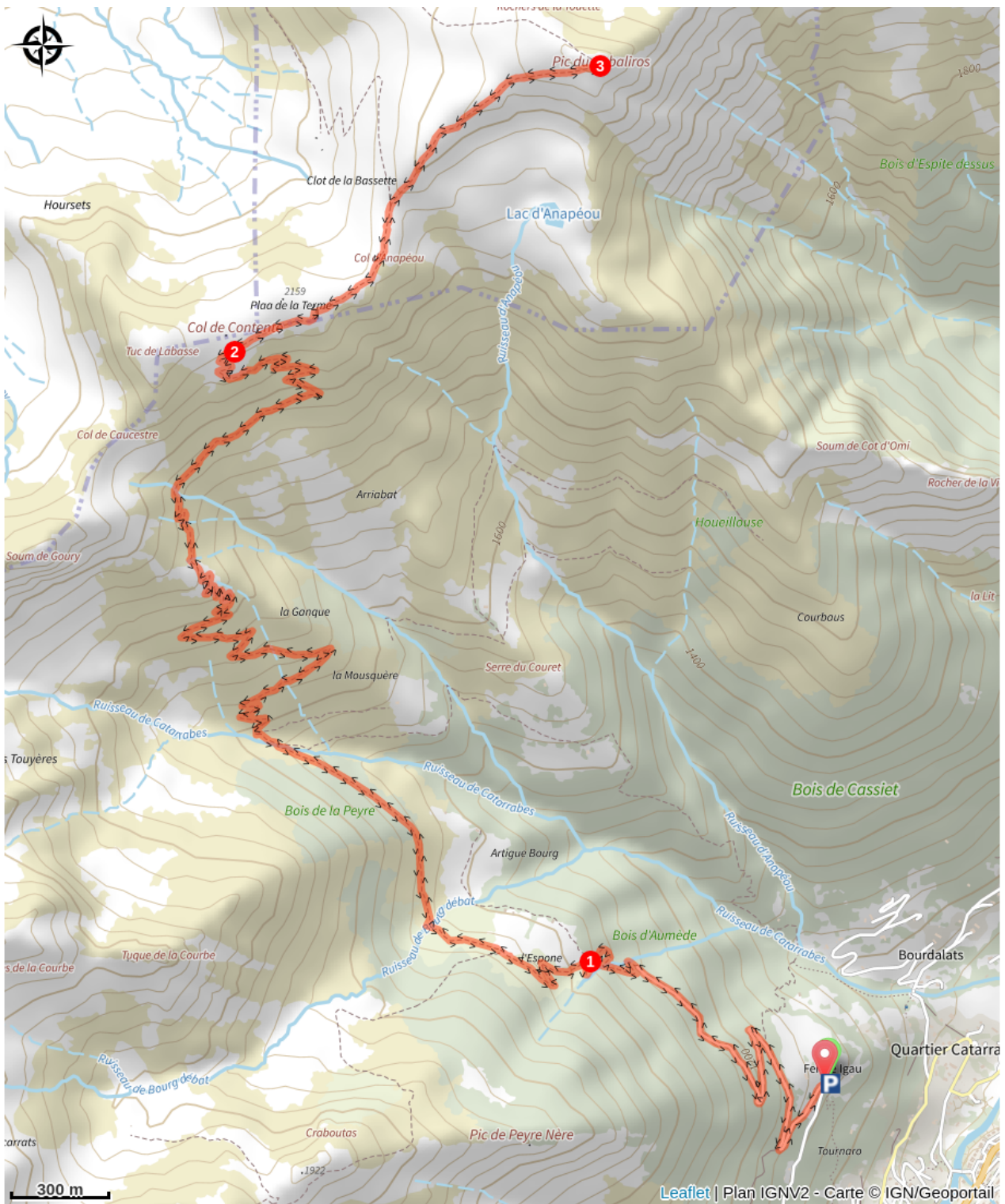
2 - col de Contente (2h50).

Suivre la crête herbeuse : elle serpente au milieu des ruines de l'hôtellerie et ondule en courtes descentes et ressauts jusqu'au sommet du Cabaliros (3h45).

3- Pic du Cabaliros (2332 m)

> Retour par le même itinéraire jusqu'au parking.

Sur votre route...



Toutes les informations pratiques

Recommandations

Difficultés :

- Bien que cheminant sur un sentier confortable, l'itinéraire est long et le dénivelé important. Itinéraire à ne pas sous-estimer.

- A n'entreprendre qu'en l'absence de neige ou de névés, et dans de bonnes conditions météo.

Zone pastorale :

Tenir son chien en laisse.

Ne pas approcher les troupeaux et les contourner autant que possible.

Stationnement :

Parking de petite capacité.

Comment venir ?

Transports

Gare SNCF la plus proche :

Gare de Lourdes (puis liaison par bus)

Bus 965 Lourdes - Cauterets :

- Liaisons de bus régulières entre Lourdes et le village de Cauterets.

[> Consulter les horaires](#)

Si le départ se fait depuis le village de Cauterets, ajoutez 1h au temps indiqué dans ce descriptif (30min aller/30min retour) et environ 200m de dénivelés supplémentaires.

Accès routier

Parking conseillé

Ferme Igau (nombre de places restreint)

Accessibilité



Chien autorisé en laisse

i Lieux de renseignement

Office de la Montagne de Cauterets

Place Maréchal Foch, 65110 CAUTERETS

montagne@cauterets.com

Tel : +335 62 91 02 83

<http://www.cauterets.com>

