

# Itinéraire

**Départ** : Luz-Arviden, Bédéret

**Arrivée** : Luz-Arviden, Bédéret

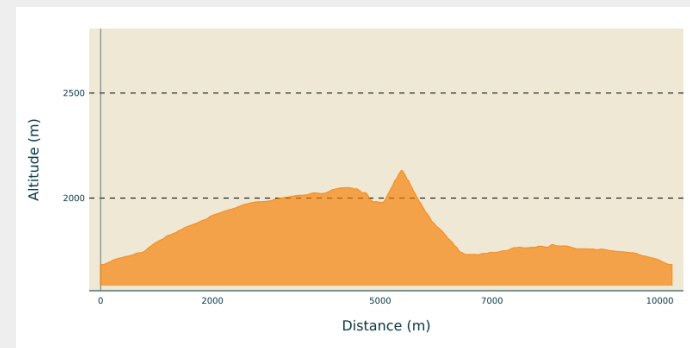
**Balisage** : PR

**Communes** : 1. Grust

2. Cauterets

3. Viscos

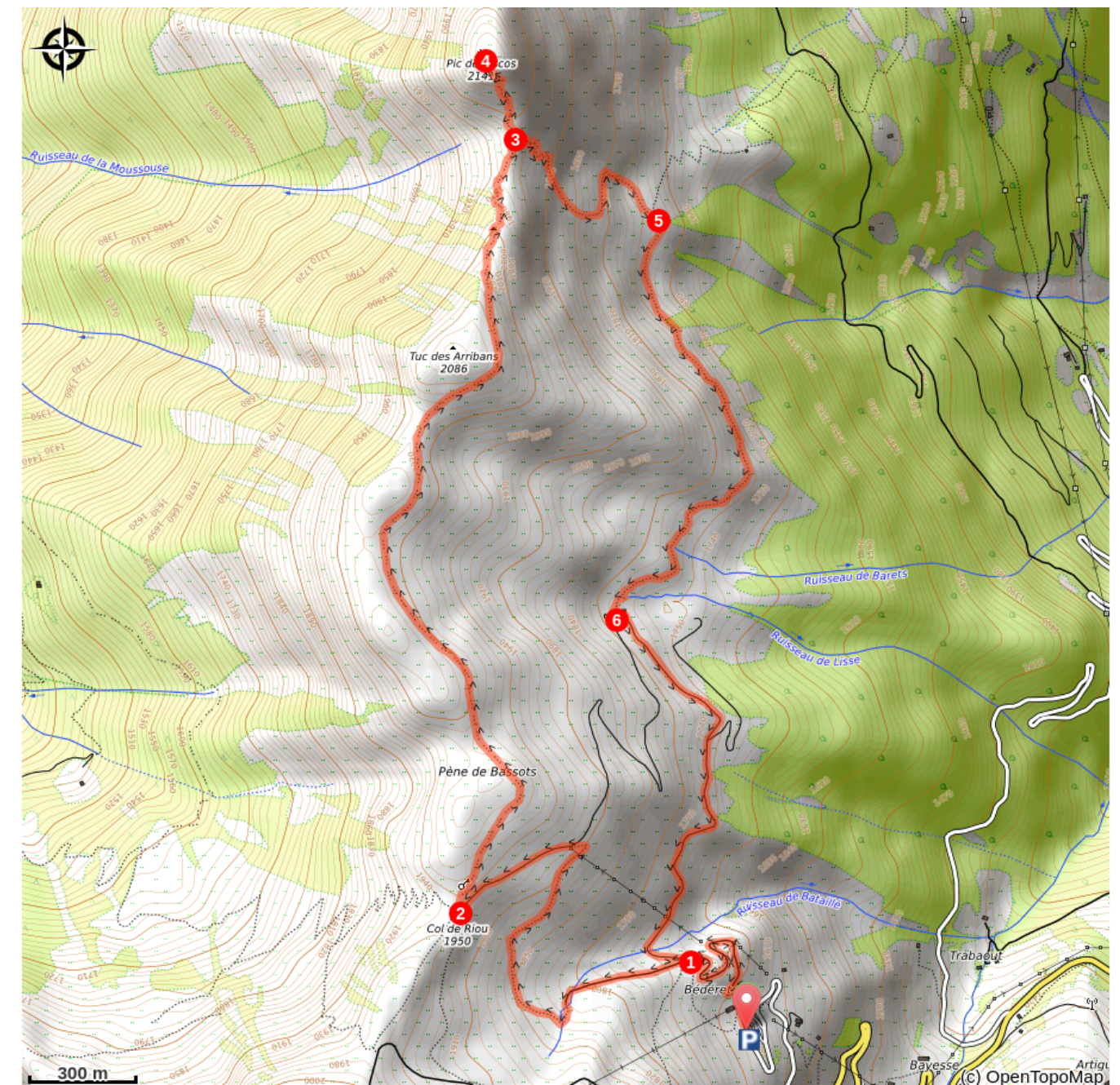
## Profil altimétrique



Depuis le parking de Bédéret, suivre la piste qui passe juste sous la gare de départ du télésiège. La suivre jusqu'à un nouveau bâtiment.

1. Juste après le bâtiment, quittez la piste en empruntant sur votre gauche, le sentier qui remonte le long d'une remontée mécanique (GR10 - balisage blanc et rouge). L'itinéraire rejoint rapidement le col de Riou.
2. Au col, quittez le GR10 en empruntant à droite, le sentier qui monte vers une ruine. Suivre le sentier qui chemine sous la ligne de crête. Aux abords du Soum de Counques, le sentier rejoint la ligne de crête (quelques courts passages aériens).
3. Arrivés à un petit col, le sentier s'élève brusquement pour entamer l'ascension finale vers le sommet (sentier raide et glissant, prudence).
4. Au sommet du Pic du Viscos, vous profiterez d'une vue extraordinaire à 360° ! Retour au point 3 par le même itinéraire. De retour au point 3, laissez le sentier emprunté à l'aller et suivre à gauche, le sentier qui descend en lacets.
5. A l'intersection, suivre le sentier qui part à flanc de montagne sur votre droite.
6. A la cabane de Conques, suivre la piste qui descend doucement sur votre gauche jusqu'à rejoindre le parking de Bédéret.

# Sur votre chemin...





## ⚠️ Recommandations

> **Praticabilité** : itinéraire à n'entreprendre que dans de bonnes conditions météo et en l'absence de neige.

### > Difficultés :

- Passage aérien sur les crêtes (avant le point 3), à déconseiller aux personnes sujettes au vertige.
- Montée finale raide et sur terrain glissant, prudence.

## Comment venir ?


### Accès routier

Suivre la D921 jusqu'à Luz-Saint-Sauveur. Traverser Luz-Saint-Sauveur direction Gavarnie et avant la sortie du village, suivre à droite la D12 direction Luz-Ardiden. Puis presque en haut, suivre à droite la D12b direction Bédéret.

### Parking conseillé

Luz-Ardiden, Bédéret

## Accessibilité

 Chien autorisé en laisse

## 📍 Lieux de renseignement

### Office de Tourisme de Luz-Saint-Sauveur

Place du 8 Mai, 65120 LUZ SAINT SAUVEUR

ot@luz.org

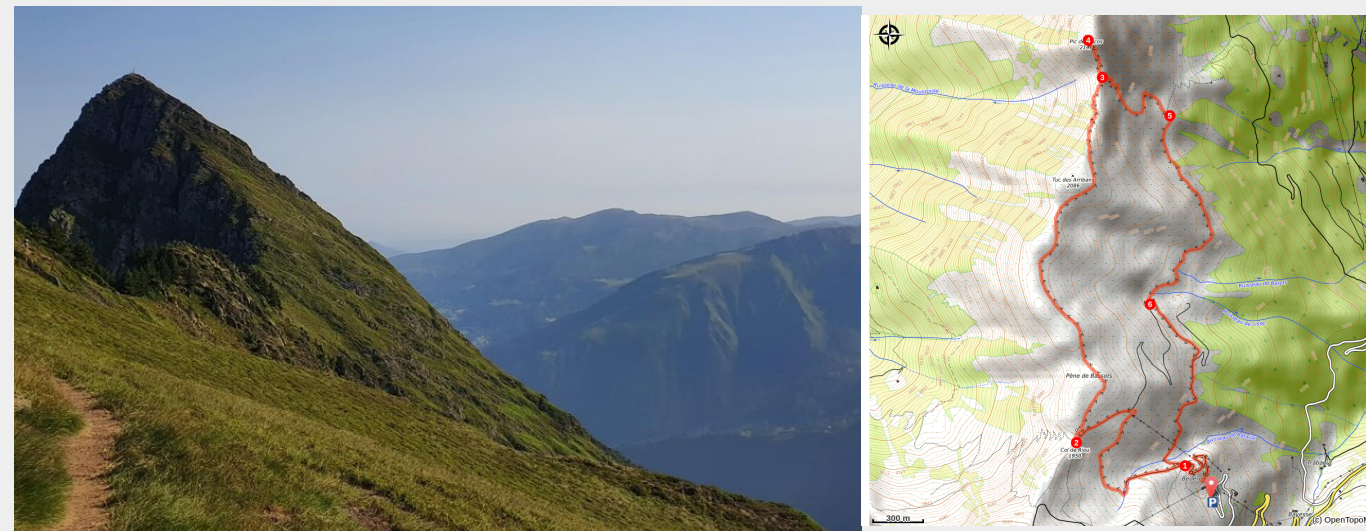
Tel : +33 (0)5 62 92 30 30

<http://www.luz.org>



## Le Pic du Viscos

Vallée de Luz-Saint-Sauveur - Grust



Le pic du Viscos est un sommet emblématique de la vallée, qui se reconnaît de loin grâce à sa forme pyramidale.

Le panorama y est tout simplement fabuleux !

## Infos pratiques

Pratique : A Pied

Durée : 5 h

Longueur : 10.2 km

Dénivelé positif : 595 m

Difficulté : Difficile

Type : Boucle

Thèmes : Col et Sommets, Faune

Accessibilité : Chien autorisé en laisse



## Source

Topo-guide « Lacs et sommets du Pays toy à pied® »