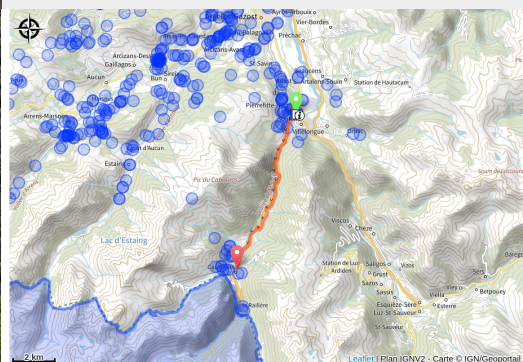


La voie verte, de Pierrefitte-Nestalas à Cauterets

Vallée d'Argelès-Gazost / Hautacam



La voie verte domine les gorges de Cauterets ((c) Julien Liron)



Découvrez les gorges encaissées de la vallée de Cauterets et le passé minier de Pierrefitte-Nestalas, le long de cette ancienne voie de tramway réhabilitée en voie verte.

Infos pratiques

Pratique : A Pied

Durée : 3 h

Longueur : 10.0 km

Dénivelé positif : 526 m

Difficulté : Facile

Type : Aller

Thèmes : Eaux et rivières, Point de vue et paysages

Accessibilité : Chien autorisé en laisse

Itinéraire

Départ : Pierrefitte-Nestalas

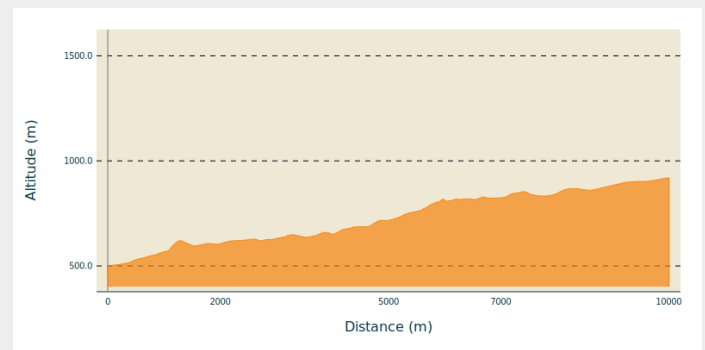
Arrivée : Cauterets

Communes : 1. Pierrefitte-Nestalas

2. Soulom

3. Cauterets

Profil altimétrique



Altitude min 501 m Altitude max 919 m

La voie verte de Pierrefitte-Nestalas à Cauterets est un peu plus exigeante que la voie verte des Gaves.

Ici, pas de goudron et de plat, mais un revêtement stabilisé (graviers) et des pentes douces et régulières.

Traversée intégrale : comptez 3h pour effectuer l'aller entre Pierrefitte-Nestalas et Cauterets, soit 5 à 6h aller-retour.

> Possibilité de revenir en bus de Cauterets à Pierrefitte (voir plus bas).

Que vous n'en parcouriez qu'un kilomètre en aller-retour ou que vous en fassiez la traversée en intégralité, ce linéaire vous permettra de découvrir les gorges encaissées de la vallée de Cauterets, dominées par d'impressionnantes forêts accrochées à flanc de pentes.

En partant de Pierrefitte-Nestalas, sur le premier tronçon de l'itinéraire vous y découvrirez les vestiges du passé minier de la vallée et passerez sous l'ancien tunnel du tramway !

Application mobile Patrimoine en balade :

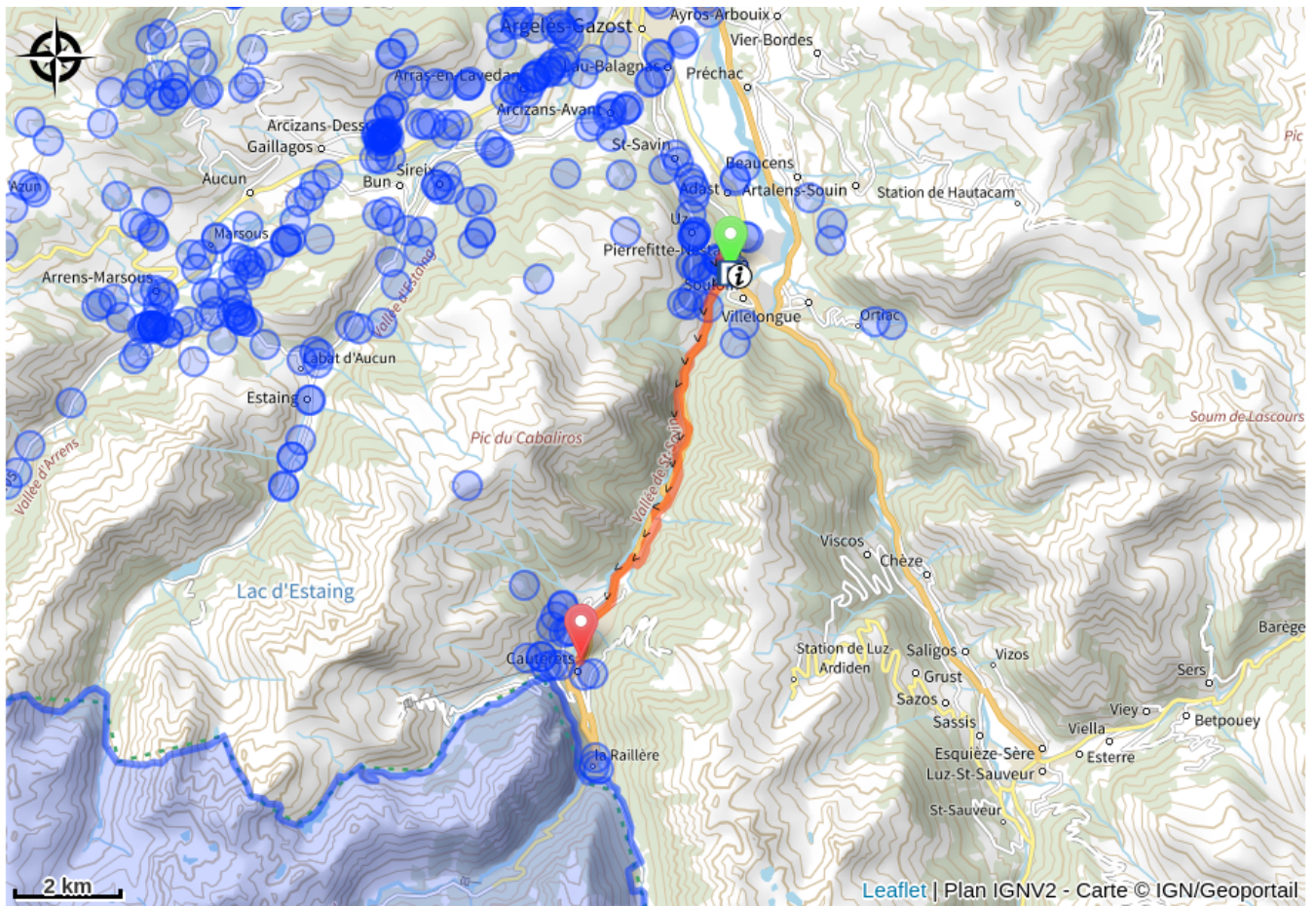
Pour approfondir le sujet de l'exploitation minière à Pierrefitte-Nestalas, nous vous incitons vivement à parcourir l'itinéraire audio-guidé "Sur le pas des mineurs", en téléchargeant gratuitement l'application mobile **Patrimoine en balade**.

Laissez-vous guider par votre smartphone le long de la voie verte en profitant de haltes sous formes témoignages audio et vidéo des anciens mineurs de la vallée. Durée du parcours audio-guidé : 2h30

> [version Android](#)

> [version Apple](#)

Sur votre route...



Toutes les informations pratiques

Recommandations

- Itinéraire praticable toute l'année ;
- Tenir son chien en laisse (cyclistes) ;
- De Pierrefitte-Nestalas à Cauterets, l'itinéraire ne traverse aucun village.

Comment venir ?

Transports

Liaisons de bus entre Pierrefitte-Nestalas et Cauterets (ligne n°965) :

Les bus circulent toute l'année et permettent ainsi d'envisager l'aller à pied et un retour en bus (ou l'inverse).

Arrêts de bus aux deux extrémités du parcours :

- Arrêt "Pierrefitte-Nestalas - collège"
- Arrêt "Cauterets - Gare"

[> Consulter les horaires](#)

Parking conseillé

Pierrefitte-Nestalas : parking de l'ancienne gare ; Cauterets : parking de la Maison du Parc national des Pyrénées

Accessibilité

Itinéraire non accessible aux personnes à mobilité réduite : revêtement stabilisé (graviers) et pentes souvent supérieures à 5 %.



Chien autorisé en laisse

i Lieux de renseignement

Office de Tourisme de Pierrefitte-Nestalas

45 av. Jean Moulin, 65260 PIERREFITTE
NESTALAS

infotourisme@valleesdegavarnie.com

Tel : +33 (0)5 62 92 71 31

[https://www.valleesdegavarnie.com/ete/
ma-destination/vallee-d-argeles-gazost](https://www.valleesdegavarnie.com/ete/ma-destination/vallee-d-argeles-gazost)

