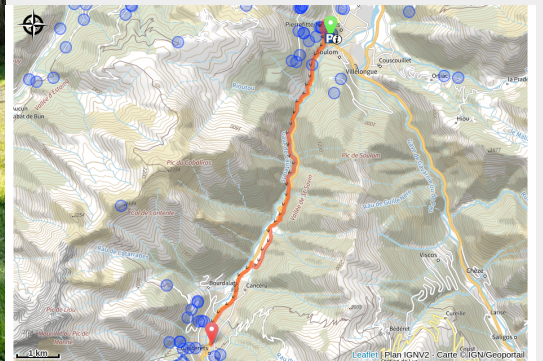


La voie verte, de Pierrefitte-Nestalas à Cauterets

Vallée d'Argelès-Gazost / Hautacam



(Pierre Vincent)



Un parcours idéal pour s'initier à des pratiques VTT plus exigeantes.

Découvrez les gorges encaissées de la vallée de Cauterets et le passé minier de Pierrefitte-Nestalas, le long de cette ancienne voie de tramway réhabilitée en voie verte.

Infos pratiques

Pratique : VTT

Durée : 1 h 45

Longueur : 10.0 km

Dénivelé positif : 531 m

Difficulté : Moyen

Type : Traversée

Itinéraire

Départ : Pierrefitte-Nestalas

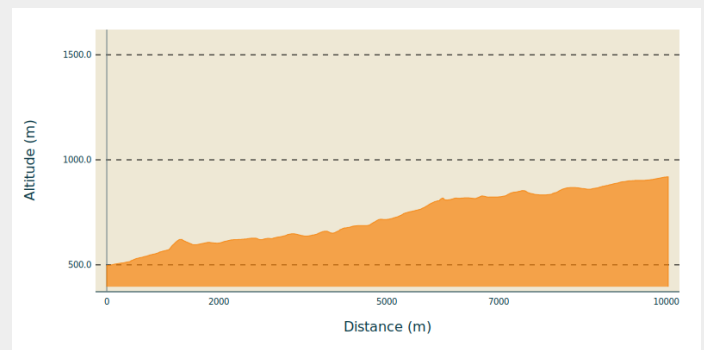
Arrivée : Cauterets

Communes : 1. Pierrefitte-Nestalas

2. Soulom

3. Cauterets

Profil altimétrique



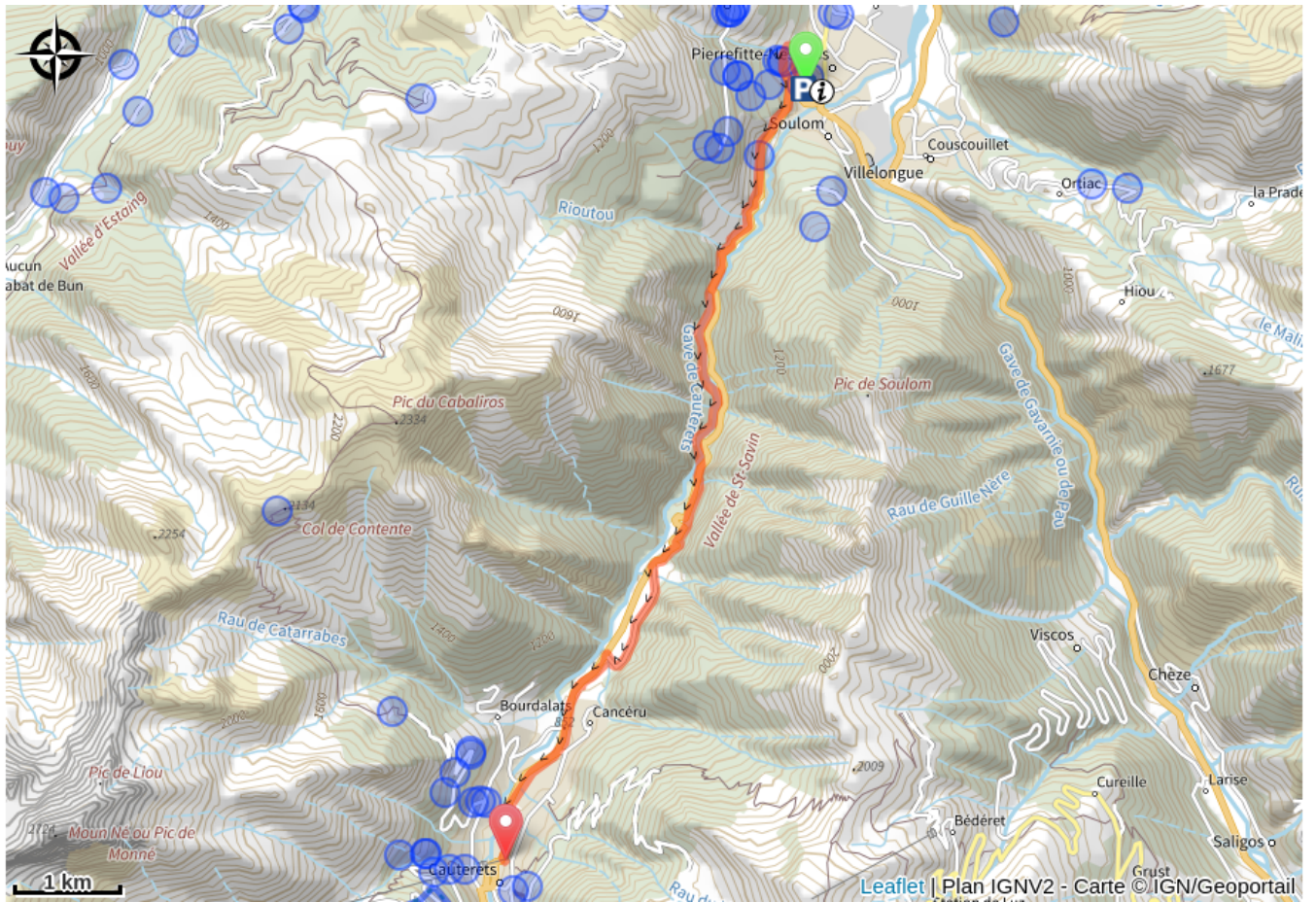
Altitude min 496 m Altitude max 919 m

La voie verte de Pierrefitte-Nestalas à Cauterets est un peu plus exigeante que la voie verte des Gaves.

Ici, plus de goudron et de plat, mais un revêtement stabilisé (graviers) et des pentes douces et régulières.

L'itinéraire est à pratiquer de préférence en VTT, VTC ou gravel.

Sur votre route...



Toutes les informations pratiques

Comment venir ?

Accès routier

Le village de Pierrefitte-Nestalas est accessible en 10 minutes depuis Argelès-Gazost et en 20 minutes depuis Lourdes, en voiture.

Depuis Argelès, prendre la D921, en bas du centre ville. Continuer toujours tout droit jusqu'à Pierrefitte-Nestalas.

Vous pouvez également accéder au départ de cette itinéraire directement par la Voie Verte des Gaves.

Parking conseillé

Pierrefitte-Nestalas : place Lamartine

Lieux de renseignement

Office de Tourisme de Pierrefitte-Nestalas

45 av. Jean Moulin, 65260 PIERREFITTE NESTALAS

infotourisme@valleesdegavarnie.com

Tel : +33 (0)5 62 92 71 31

<https://www.valleesdegavarnie.com/ete/ma-destination/vallee-d-argeles-gazost>

