Circuit VTT n°11 - Vallée de Luz - Le grand tour de Labatsus

Vallée de Luz-Saint-Sauveur

Village de Sers ((c) ATVG)

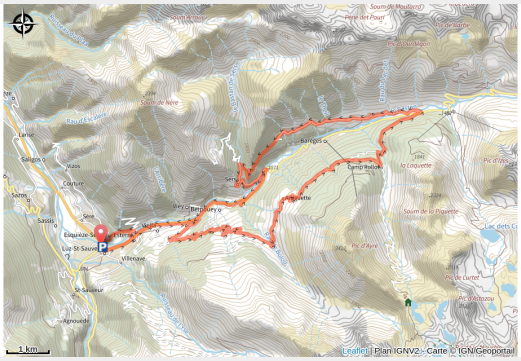

Cet itinéraire sportif vous permettra de rouler sur les deux versants de la vallée de Barèges, direction les pentes du Tourmalet.

Arrêtez-vous à la Croix Saint-Justin, avant le village de Sers pour un superbe panorama.

Infos pratiques

Pratique : VTT

Durée : 4 h 30

Longueur : 28.4 km

Dénivelé positif : 1044 m

Difficulté : Très difficile

Type : Boucle

Thèmes : Point de vue et paysages

Itinéraire

Départ : Luz-Saint-Sauveur
Arrivée : Luz-Saint-Sauveur
Balisage : VTT
Communes : 1. Luz-Saint-Sauveur
2. Esterre
3. Viella
4. Betpouey
5. Barèges
6. Sers
7. Esquièze-Sère

Profil altimétrique

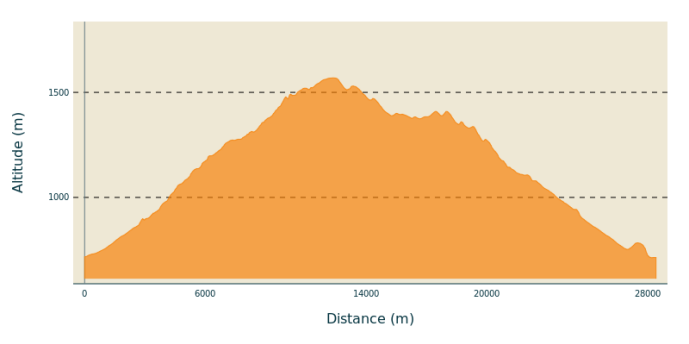

Altitude min 713 m Altitude max 1569 m

Départ : Traversez le village de Luz-Saint-Sauveur en direction de Esterre, puis traversez également le village d'Esterre.

A la sortie, continuez tout droit en suivant la route. Vous devrez ensuite bifurquer sur la droite en suivant le panneau "les cabanes". Montez par le bois de Viella, puis vers le Lienz, vous redescendrez par l'autre rive du gave de Pau, sur de petits single ludiques (chemins essentiellement terreux).

Sur votre route...

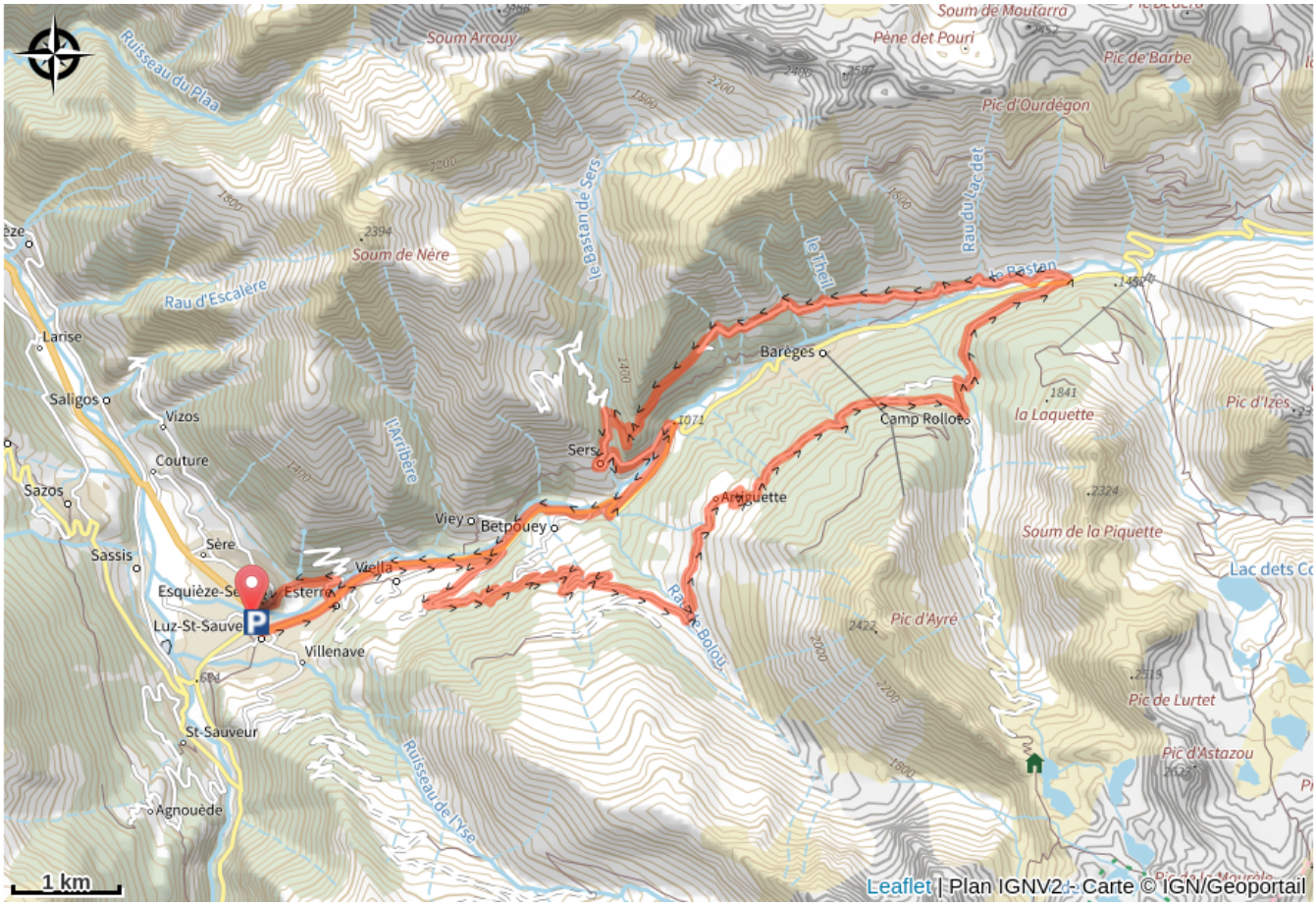

Toutes les informations pratiques

⚠ Recommandations

- Période conseillée : de mai à novembre.

- Type de terrain : piste : 35% / single track : 40% / route : 25%

Comment venir ?

Accès routier

Depuis Lourdes, prendre la voie rapide jusqu'à Argelès-Gazost, puis prendre la D921 jusqu'au village de Luz-Saint-Sauveur.
Le village est accessible en voiture en 20 minutes depuis Argelès et en 30 minutes depuis Lourdes.

Parking conseillé

place du 8 mai, Luz-St-Sauveur

Lieux de renseignement

Office de Tourisme de Luz-Saint-Sauveur
Place du 8 Mai, 65120 LUZ SAINT SAUVEUR

ot@luz.org
Tel : +33 (0)5 62 92 30 30
http://www.luz.org