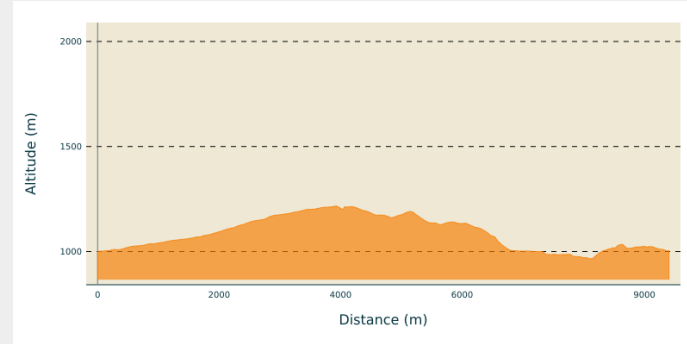


Itinéraire

Départ : Gèdre
Arrivée : Gèdre
Balisage : ▶ VTT
Communes : 1. Gavarnie-Gèdre

Profil altimétrique

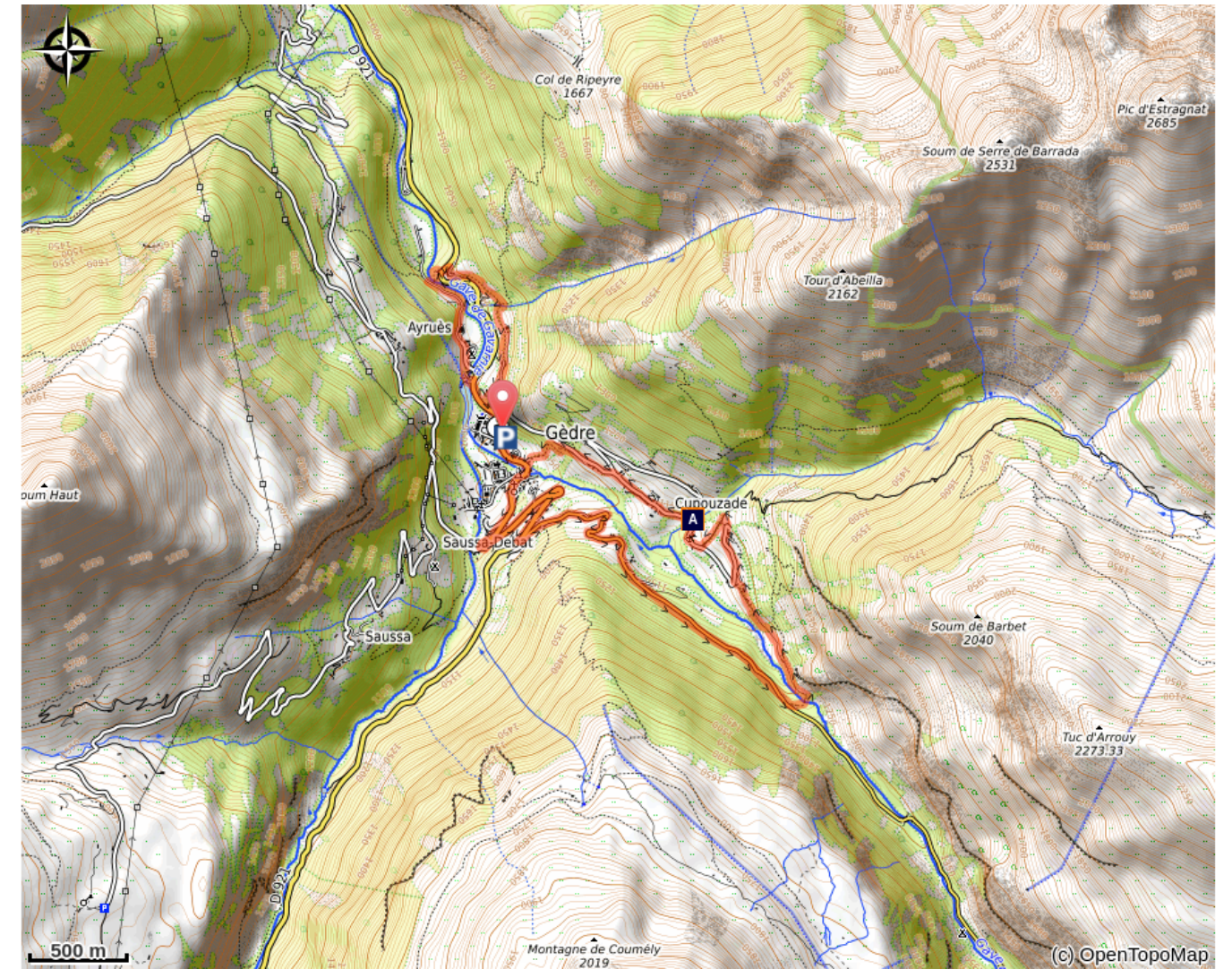


Altitude min 966 m Altitude max 1217 m

Descriptif du départ :

Depuis l'Office de Tourisme de Gèdre, remontez la route de Gavarnie (D 921) sur 1,7 km. A la sortie de Gèdre, tournez à gauche à l'intersection en direction de « Héas », « cirque de Troumouse » et du « barrage des Gloriettes ». Gagnez de l'altitude par cette route panoramique qui sillonne dans les quartiers dominant Gèdre.

Sur votre chemin...



 Moulins à eau de Gèdre-Dessus (A)

⚠️ Recommandations

- **Période conseillée** : de mai à novembre.
- **Type de terrain** : piste : 65 % / single track : 35 % / route : 0 %

📍 Lieux de renseignement

Bureau d'Information Touristique de Gèdre

Place de la Bergère, 65120 GEDRE

infotourisme@valleesdegavarnie.com

Tel : +33 (0)5 62 92 48 05

<https://www.valleesdegavarnie.com/ete/ma-destination/gavarnie-gedre>

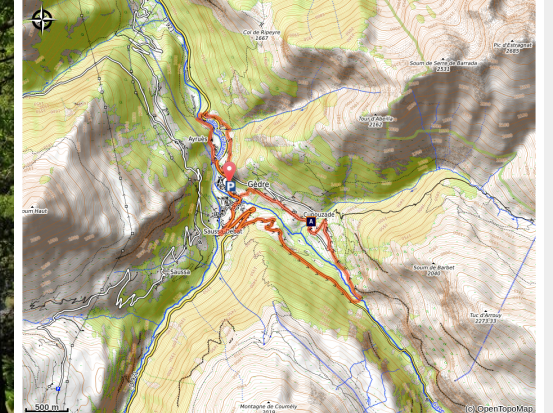


Enduro n°110 - Gèdre Découverte

Gavarnie-Gèdre - Gavarnie-Gèdre



Village de Gèdre



Le circuit idéal pour se familiariser avec le VTT de montagne, ou pour compléter la découverte des autres boucles du secteur. Les ascensions se font tranquillement sur le bitume, les descentes font la part belle aux sentiers de proximité.

Seul l'accès au pont de Peyregnet est vraiment chaotique, comme l'arrivée dans le village de Gèdre, le reste est assez fluide et permet au passage de découvrir les moulins de Gèdre-Dessus.

Infos pratiques

Pratique : VTT

Durée : 1 h 30

Longueur : 9.4 km

Dénivelé positif : 366 m

Difficulté : Facile

Type : Enduro (Parcours descendant)

Thèmes : Point de vue et paysages

Sur votre chemin...



Moulins à eau de Gèdre-Dessus (A)

Ces moulins à eau sont le témoignage d'une activité ancestrale en harmonie avec l'environnement. Garants d'une authenticité rurale et montagnarde, ils sont à découvrir au hameau de Gèdre-Dessus, sur le gave de Campbieilh.

Au nombre de cinq, ils appartiennent à différentes familles du village. Ils étaient encore utilisés dans les années 1970 et l'un d'entre eux a même tourné jusqu'en 1985.

Sur place, des panneaux d'interprétation permettent de découvrir leur histoire et leur fonctionnement.

Crédit photo : (c) Julien Liron