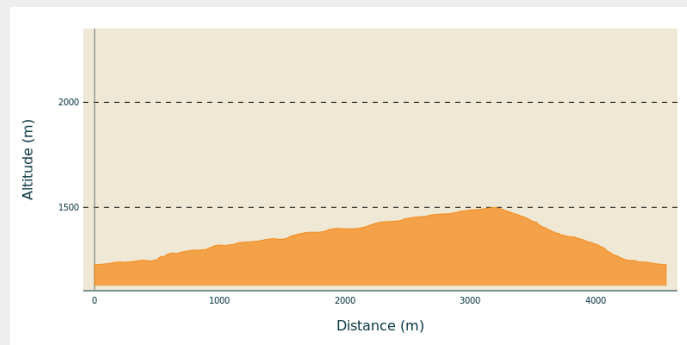


Itinéraire

Départ : Barèges, Office de Tourisme
Arrivée : Barèges, Office de Tourisme
Balisage : ▶ VTT
Communes : 1. Barèges

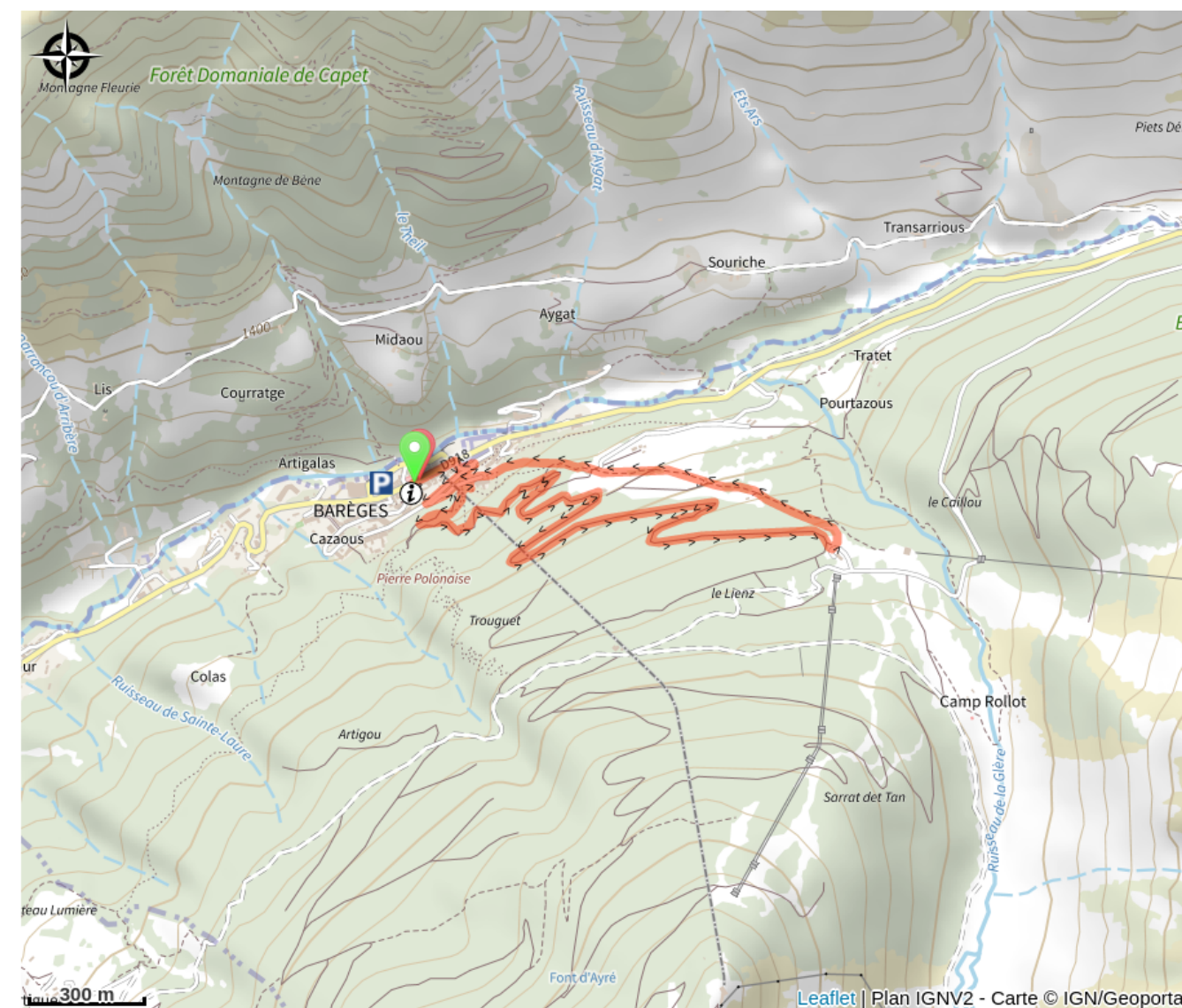
Profil altimétrique



Descriptif du départ :

Depuis l'Office de Tourisme de Barèges, montez vers les thermes puis à droite vers l'entrée de la forêt du Lienz.
Après un premier passage sous l'ancien funiculaire, tournez à gauche à l'intersection pour monter par un bon chemin forestier.
Il parcourt la forêt en six larges lacets.

Sur votre chemin...



⚠️ Recommandations

- **Période conseillée** : de mai à octobre
- **Type de terrain** : Piste : 55 % / Single track : 30 % / Route : 15 %

Comment venir ?

Accès routier

Le village de Barèges est accessible en voiture, en 30 minutes depuis Argelès-Gazost et en 40 minutes depuis Lourdes. Depuis Argelès prendre la direction de Pierrefitte-Nestalas. Ici, continuer direction Luz-Saint-Sauveur pour ensuite prendre la direction de Barèges.

Parking conseillé

Parking de l'office de tourisme

📍 Lieux de renseignement

Bureau d'Information Touristique de Barèges

Place Urbain Cazaux, 65120 BAREGES
infotourisme@valleesdegavarnie.com
Tel : +33 (0)5 62 92 16 00
<https://www.valleesdegavarnie.com/ete/ma-destination/bareges-tourmalet-0>

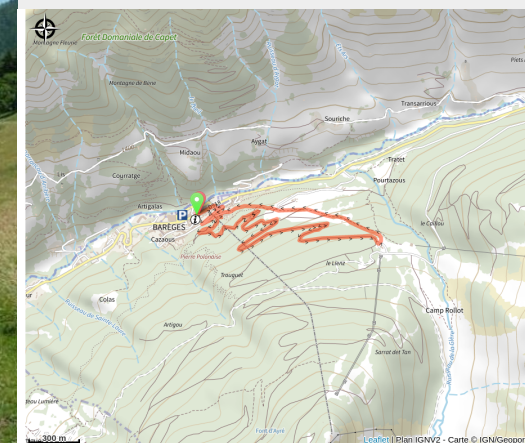


Enduro n°117 - Garboure

Barèges - Tourmalet - Barèges



Granges à Pourtauzous



Un circuit Enduro idéal pour les débutants qui veulent s'initier aux parcours de montagne.

Une montée ombragée de Barèges au plateau du Lienz, sur un bon chemin aux lacets confortables, puis une descente directe sur le village par le vieux sentier pastoral de la Garboure, restauré pour permettre le passage des VTT et des piétons.

Infos pratiques

Pratique : Enduro

Durée : 1 h 15

Longueur : 4.6 km

Dénivelé positif : 286 m

Difficulté : Facile

Type : Enduro (Parcours descendant)

Thèmes : Point de vue et paysages