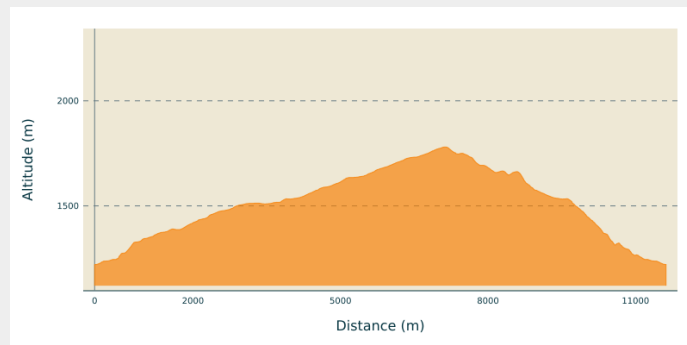


Itinéraire

Départ : Barèges, Office de Tourisme
Arrivée : Barèges, Office de Tourisme
Balisage : ► VTT
Communes : 1. Barèges

Profil altimétrique

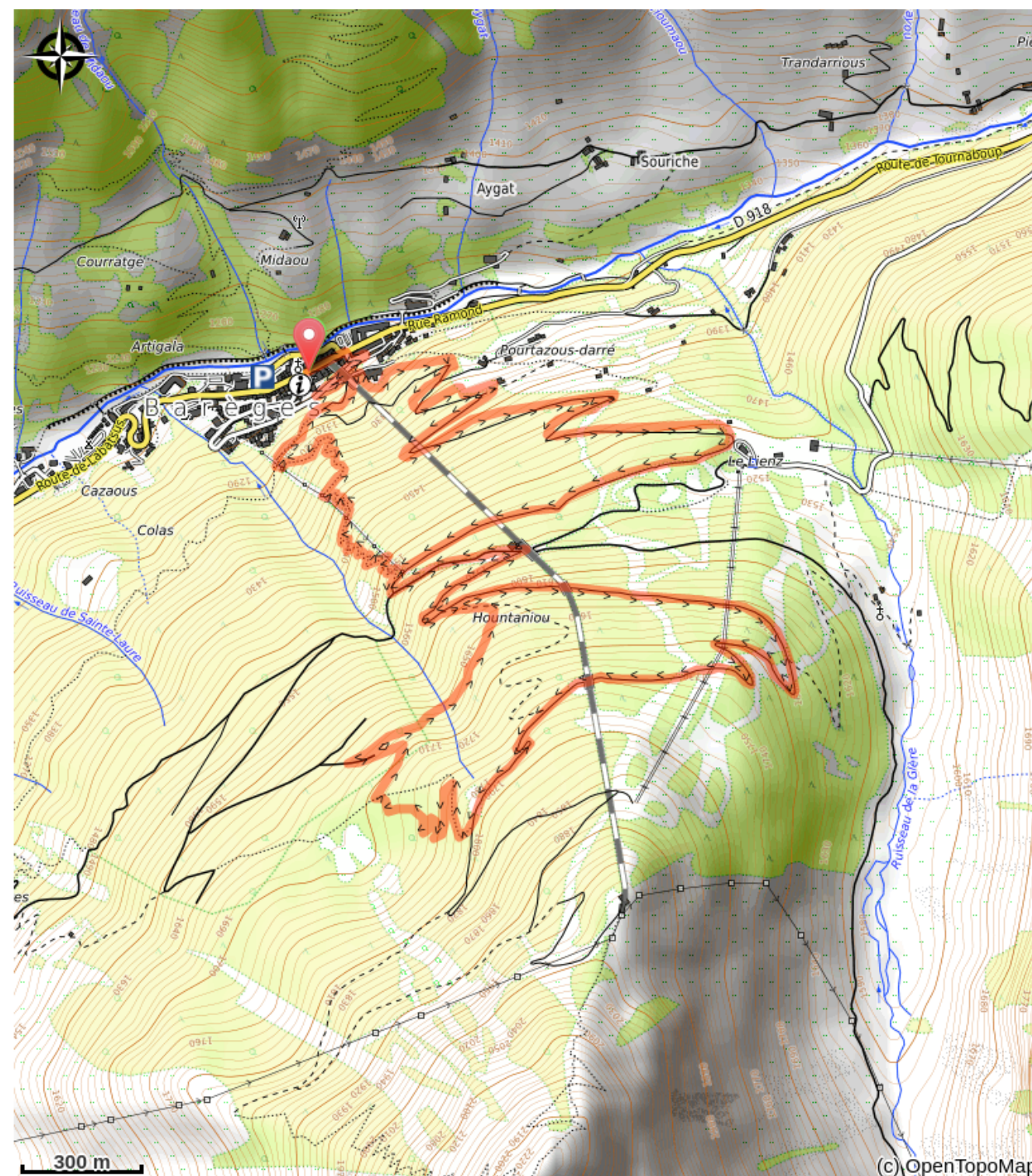


Altitude min 1220 m Altitude max 1780 m

Descriptif du départ :

Depuis l'Office de Tourisme de Barèges, montez vers les thermes puis à droite vers l'entrée de la forêt du Lienz.
Après un premier passage sous l'ancien funiculaire, tournez à gauche à l'intersection pour monter par un bon chemin forestier.
Il parcourt la forêt en six larges lacets.

Sur votre chemin...



⚠️ Recommandations

- Période conseillée : de mai à octobre
- Type de terrain : Piste : 65 % / Single track : 30 % / Route : 5 %

i Lieux de renseignements

Bureau d'Information Touristique de Barèges

Place Urbain Cazaux, 65120 BAREGES

infotourisme@valleesdegavarnie.com


Tel : +33 (0)5 62 92 16 00

<https://www.valleesdegavarnie.com/ete/ma-destination/bareges-tourmalet-0>

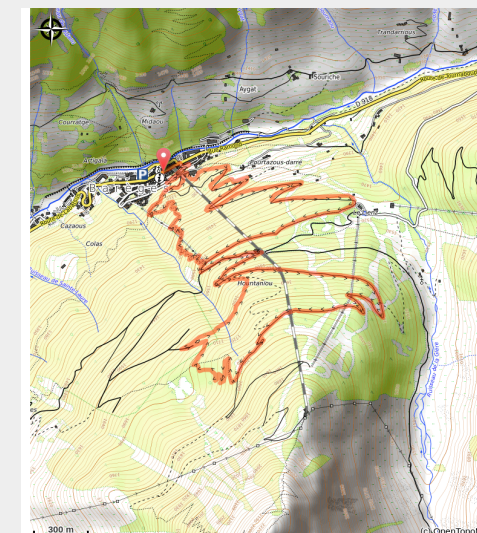


Enduro n°118 - La forêt de l'Ayré

Barèges - Tourmalet - Barèges



Panorama depuis la forêt de l'Ayré



Une boucle exclusivement forestière dans le bois de l'Ayré, via le plateau du Lienz.

La montée s'opère sur de bons chemins roulants jusqu'à la cabane de l'Ayré, puis la descente s'appuie sur deux pépites locales : le vieux sentier oublié du Rail, réouvert pour l'occasion, et les mythiques lacets de la pierre Polonaise, une référence de pilotage version flow !

Infos pratiques

Pratique : VTT

Durée : 2 h

Longueur : 11.6 km

Dénivelé positif : 608 m

Difficulté : Difficile

Type : Enduro (Parcours descendant)

Thèmes : Faune, Point de vue et paysages