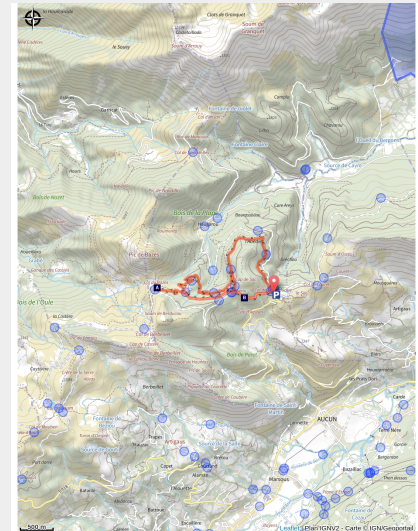


Le Tour de la cabane et le col de Bazès

Val d'Azun



La cabane jaune



Infos pratiques

Pratique : A Pied

Durée : 2 h 30

Longueur : 7.8 km

Dénivelé positif : 257 m

Difficulté : Facile

Type : Boucle

Thèmes : Faune, Forêt et sous-bois

Accessibilité : Chien autorisé en laisse, En famille

Une promenade agréable et confortable sur les larges pistes forestières pour rejoindre la Cabane de Marioulète (aussi appelée la cabane Jaune - cabane pastorale réservée aux éleveurs) et le col de Bazès offrant un beau point de vue sur les vallées environnantes.

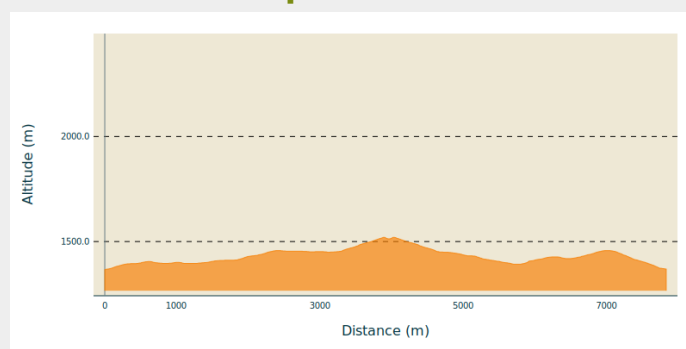
Itinéraire

Départ : Col de Couraduque

Arrivée : Col de Couraduque

Communes : 1. Aucun

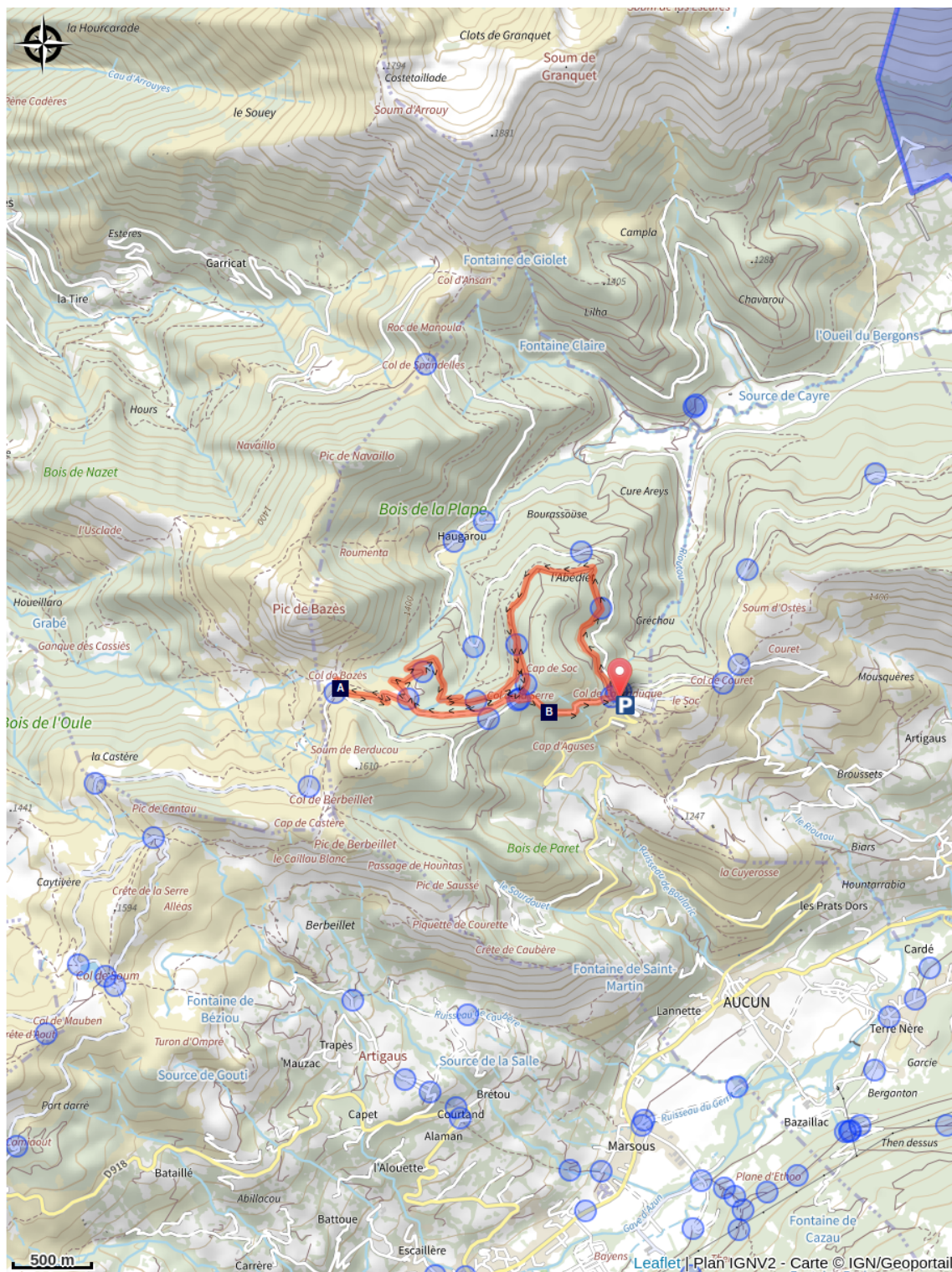
Profil altimétrique



Altitude min 1366 m Altitude max 1520 m

Un itinéraire sans difficulté majeure, avec plusieurs variantes possibles. Le secteur de Couraduque offre un joli maillage de pistes forestières bien balisées permettant aux marcheurs d'adapter l'itinéraire, de le raccourcir ou le prolonger.

Sur votre route...



❁ La myrtille (A)

❁ L'épicéa (B)

Toutes les informations pratiques

Recommandations

Tenir son chien en laisse :

Pour garantir la quiétude des troupeaux et de la faune sauvage, les chiens doivent être tenus en laisse.

Chiens de protection des troupeaux (patous) :

Présence possible de chiens de protection des troupeaux (patous) au niveau du col de Bazès, mais pas sur le reste de l'itinéraire.

> [VIDEO : conseils et recommandations face aux chiens de protection.](#)

Période conseillée :

Printemps, été, automne.

En hiver : Cet itinéraire se trouve sur l'espace nordique du Val d'Azun (pistes de ski de fond et raquettes). Lorsque le domaine nordique est ouvert, la boucle ici décrite est réservée exclusivement au ski de fond (piétons interdits).

Alternatives : des parcours raquettes sont proposés au départ du col de Couraduque par l'espace nordique du Val d'Azun.

> [Raquettes au col de Couraduque](#)

> Détails et informations sur le site : www.station-valdazun.com

Restauration :

Au départ de l'itinéraire se trouve le bar, snack restaurant **Le Couraduque** ouvert en période de vacances scolaires et certains week-end hors-vacances.

> Tél. 05 62 97 42 16

> [En savoir plus sur le restaurant](#)

Comment venir ?

Parking conseillé

Col de Couraduque

Accessibilité



Chien autorisé en laisse



En famille

i Lieux de renseignement

Office de Tourisme et Maison du Parc national d'Arrens-Marsous

1 Place du Val d'Azun, 65400 ARRENS-MARSOUS

infotourisme@valleesdegavarnie.com

Tel : 05 62 97 49 49

<https://www.valleesdegavarnie.com/ete/ma-destination/val-d-azun>



Sur votre route...



❁ La myrtille (A)

La myrtille est un sous-arbrisseau de la famille des éricacées qui produit les fruits également appelés myrtilles. On la trouve principalement dans les forêts de conifères, les bois clairs, les landes et les tourbières, jusqu'à une altitude de 2500 mètres.

Crédit : (c) E. Etienne- Parc national des Pyrénées. Myrtille (été)



❁ L'épicéa (B)

L'Epicéa est un conifère, il s'adapte bien sur des sols calcaires et résiste facilement au froid et à l'altitude. Il mesure généralement 30 mètres mais peut exceptionnellement atteindre 50 mètres de haut. Son feuillage persistant se caractérise par des aiguilles piquantes, disposées en brosse sur le rameau.

Dans nos vallées pyrénéennes, l'Epicéa ne pousse pas de façon spontanée, il a été artificiellement planté par l'Homme.