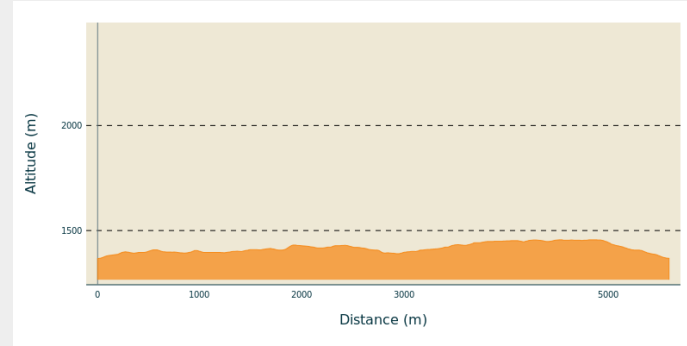


Itinéraire

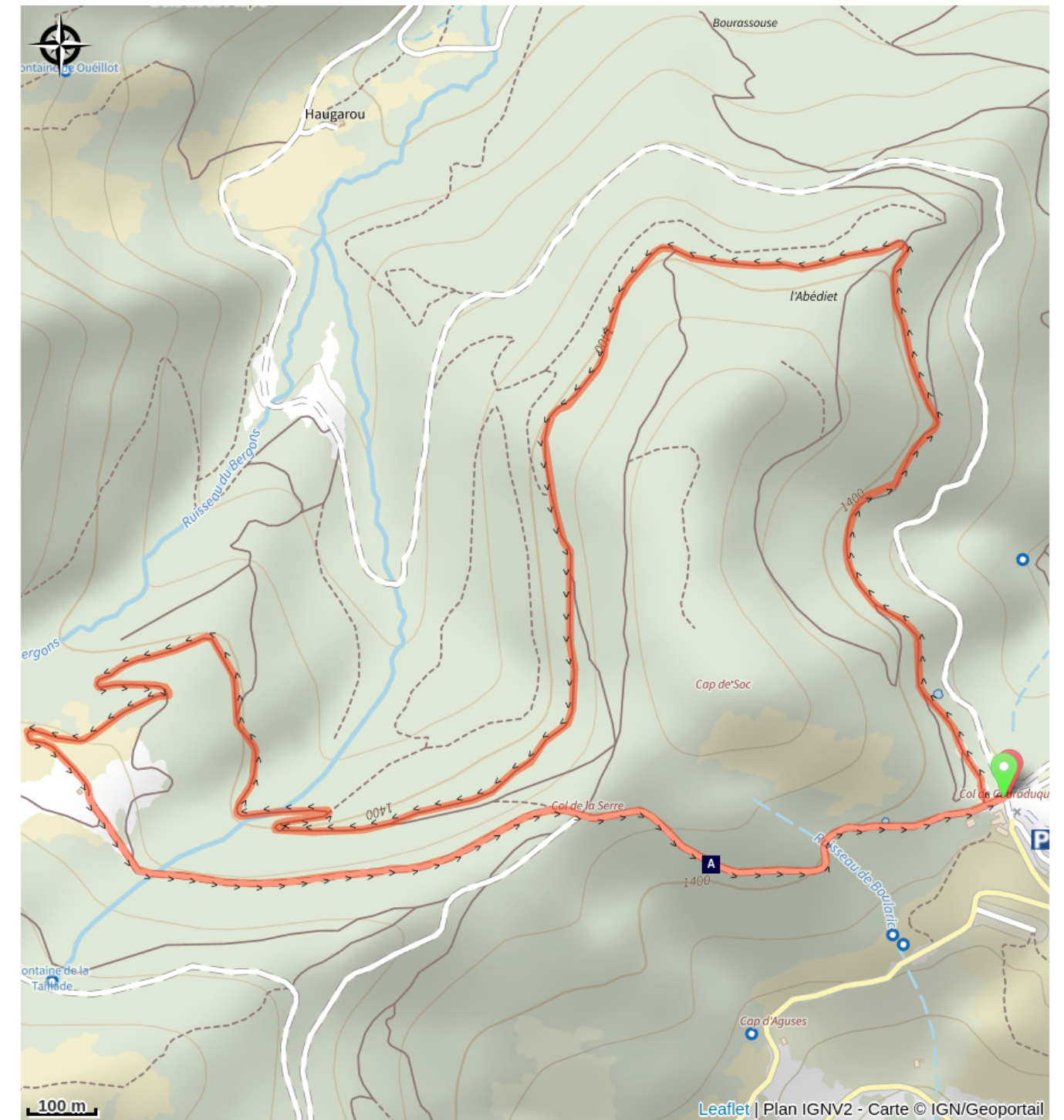
Départ : Col de Couraduque
Arrivée : Col de Couraduque
Communes : 1. Aucun

Profil altimétrique



Altitude min 1366 m Altitude max 1456 m

Sur votre chemin...



❁ L'épicéa (A)

⚠️ Recommandations

Tenir son chien en laisse :

Pour garantir la quiétude des troupeaux et de la faune sauvage, les chiens doivent être tenus en laisse.

Période conseillée :

Printemps, été, automne.

En hiver : Cet itinéraire se trouve sur l'espace nordique du Val d'Azun (pistes de ski de fond et raquettes). Lorsque le domaine nordique est ouvert, la boucle ici décrite est réservée exclusivement au ski de fond (piétons interdits).

Alternatives : des parcours raquettes sont proposés au départ du col de Couraduque.



> Détails et informations sur le site : www.station-valdazun.com

Comment venir ?

Parking conseillé

Col de Couraduque

Accessibilité

 Chien autorisé en laisse  En famille

📍 Lieux de renseignement

Bureau d'Information Touristique du Val d'Azun

1 Place du Val d'Azun, 65400 ARRENS-MARSOUS

infotourisme@valleesdegavarnie.com

Tel : 05 62 97 49 49

<https://www.valleesdegavarnie.com/ete/ma-destination/val-d-azun>



Le Tour de la Cabane

Val d'Azun - Aucun



Une promenade agréable sur les larges pistes forestières pour rejoindre la Cabane de Marioulète, aussi appelée la cabane Jaune.

Infos pratiques

Pratique : A Pied

Durée : 2 h

Longueur : 5.6 km

Dénivelé positif : 211 m


Difficulté : Facile

Type : Boucle

Thèmes : Faune, Forêt et sous-bois

Accessibilité : Chien autorisé en laisse, En famille

Sur votre chemin...



❁ L'épicéa (A)

L'Épicéa est un conifère, il s'adapte bien sur des sols calcaires et résiste facilement au froid et à l'altitude. Il mesure généralement 30 mètres mais peut exceptionnellement atteindre 50 mètres de haut. Son feuillage persistant se caractérise par des aiguilles piquantes, disposées en brosse sur le rameau.

Dans nos vallées pyrénéennes, l'Épicéa ne pousse pas de façon spontanée, il a été artificiellement planté par l'Homme.