

Circuit trail n°2 - La montagne fleurie

Barèges - Tourmalet



La montagne fleurie



[Le trail dans les Vallées de Gavarnie](#)

Un parcours sur les hauteurs de Barèges, sur un versant improbable mais sur un bon sentier. Vue panoramique depuis les hauteurs.

Infos pratiques

Pratique : Trail

Durée : 2 h 30

Longueur : 11.4 km

Dénivelé positif : 728 m

Difficulté : Moyen

Type : Boucle

Thèmes : Point de vue et paysages

Accessibilité : Chien autorisé en laisse

Itinéraire

Départ : Village de Barèges

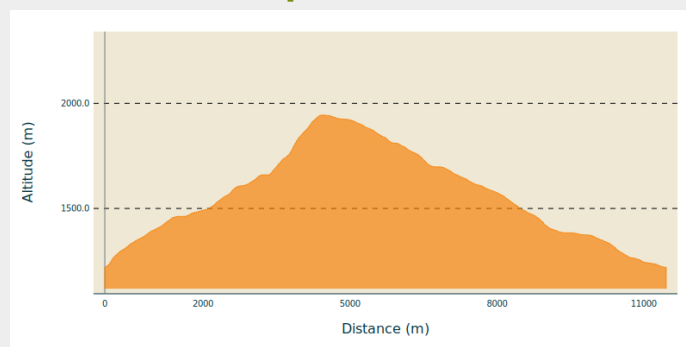
Arrivée : Village de Barèges

Balisage :  PR

Communes : 1. Sers

2. Barèges

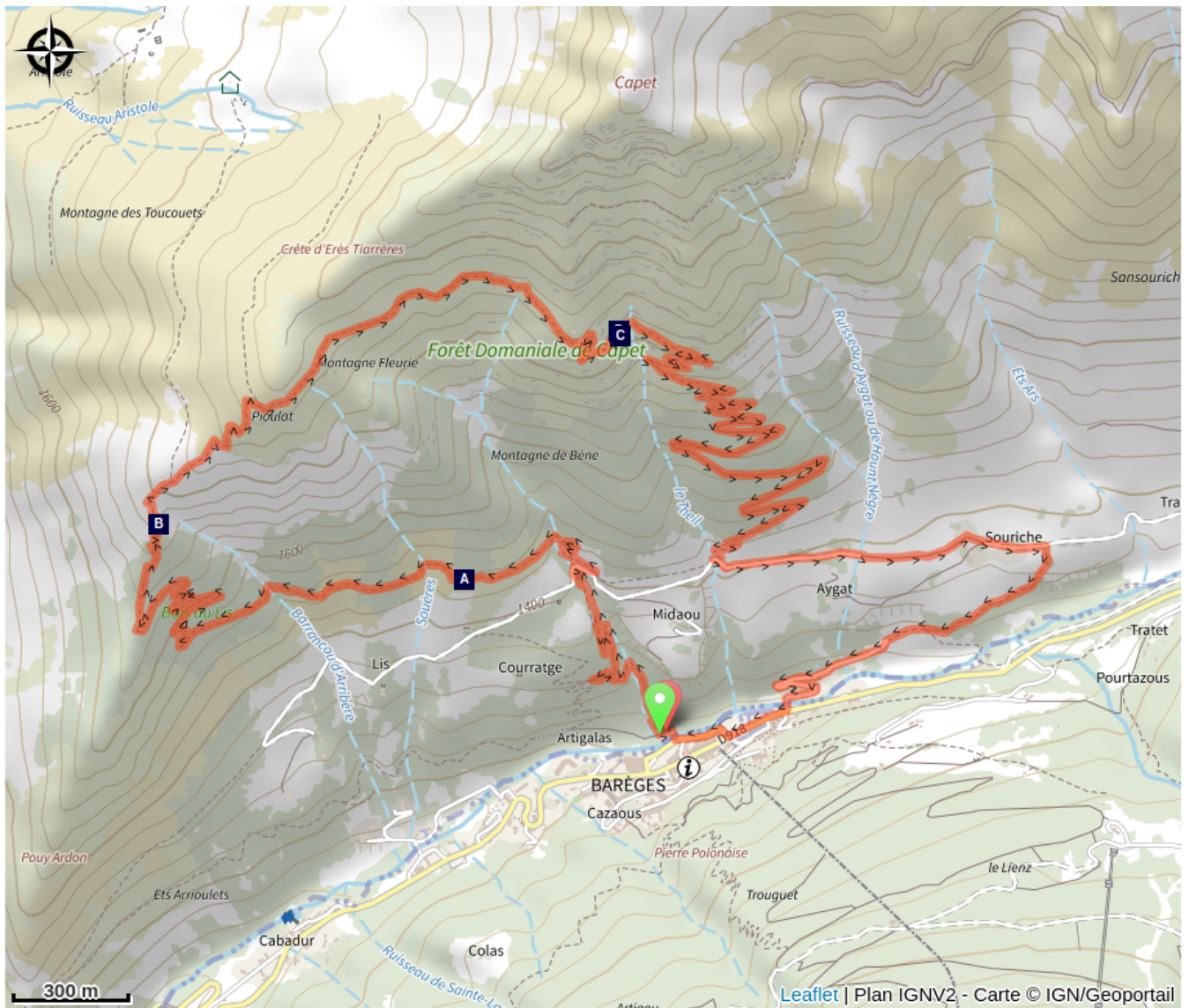
Profil altimétrique



Altitude min 1218 m Altitude max 1945 m

Balisage : panneaux jaunes "montagne fleurie"

Sur votre route...



- ❁ La scabieuse (A)
- ❁ La renoncule (C)

- ❁ Le lis martagon (B)
- ❁ L'iris des Pyrénées (D)

Toutes les informations pratiques

Recommandations

Pratique respectueuse :

Au travers de notre pratique, il est indispensable de respecter le travail des éleveurs et propriétaires qui nous accueillent sur leurs terrains, et des autres usagers des sentiers :

- Ne pas déranger les troupeaux et les contourner largement.
- Saluez les personnes croisées d'un amical « bonjour », et bien entendu ramenez tous vos déchets !
- Ne coupez pas les lacets des virages.

Période favorable :

Itinéraire déconseillé en hiver et une partie du printemps (risques d'avalanches).

Comment venir ?

Transports

Liaisons de bus régulières entre Lourdes > Luz-Saint-Sauveur et Barèges
> [Consulter les horaires](#)

Accès routier

De Luz-Saint-Sauveur à Barèges, emprunter la route du col du Tourmalet (D 918), jusqu'à rejoindre la station thermale. Traverser le village pour trouver un parking en face des thermes, en partie haute du bourg.

Stationnement : Parking des Thermes, Barèges

Accessibilité



Chien autorisé en laisse

i Lieux de renseignement

Office de Tourisme de Barèges

Place Urbain Cazaux, 65120 BAREGES


infotourisme@valleesdegavarnie.com

Tel : +33 (0)5 62 92 16 00

<https://www.valleesdegavarnie.com/ete/ma-destination/bareges-tourmalet-0>




Sur votre route...



❁ La scabieuse (A)

Les scabieuses font partie de la famille des dipsacacées. Leurs fleurs juchées tout en haut de longues tiges restent petites mais se voient de loin grâce à leurs couleurs gaies et à l'effet de masse qu'elles créent. Ce type de plantes pousse en touffes dressées très ramifiées avec un feuillage fin plus ou moins poilu et porté par des tiges grêles mais rigides. Les touffes montent entre 40 et 80 cm selon les espèces et variétés. Elles se développent dans les endroits ensoleillés, en sol léger bien drainé, même poreux.

Crédit : (c) R; Camviel - Parc national des Pyrénées. Scabieuse



❁ Le lis martagon (B)


Le Lis martagon est une espèce remarquable et particulièrement attrayante des Pyrénées. Il s'épanouit dans des milieux variés, mais apprécie avant tout les ambiances fraîches, ouvertes, offertes par les couloirs d'avalanche. Sa taille est élevée et peut dépasser 1 mètre. Les fleurs sont assez grandes, penchées vers le sol et aux pétales retroussés à maturité, de couleur rose violacé ponctué de pourpre par grappe de 3 à 8.



❁ La renoncule (C)

La renoncule est une fleur qui mesure entre 10 et 20 cm et elle est fleurie de mai à août. On la trouve principalement entre 1200 et 2400 mètres d'altitude.

Crédit : (c) R. Camviel - Parc national des Pyrénées. Renoncule



❁ L'iris des Pyrénées (D)

L'Iris des Pyrénées est une des plus belles espèces de la flore pyrénéenne. Plante vivace à bulbe, de taille moyenne (30-70 cm), elle porte deux fleurs de grande taille, bleu violacé vif au sommet de la tige. Cette espèce est caractéristique des pelouses bien exposées, ensoleillées et rocailleuses, au niveau subalpin et montagnard, jusqu'à 2300 mètres d'altitude. Elle est endémique des Pyrénées et des Monts Cantabriques.