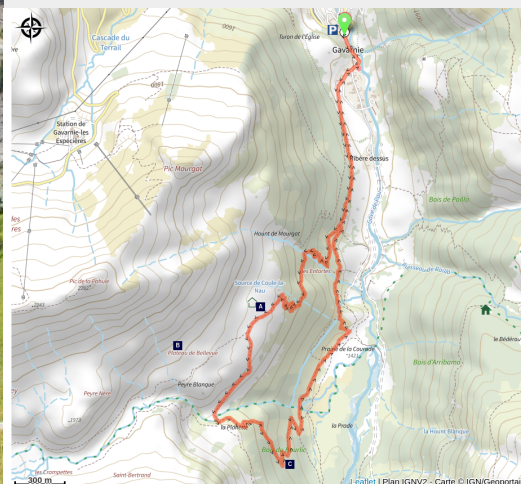


# Circuit trail n°42 - Le Plateau de Bellevue

Gavarnie-Gèdre



Plateau de Bellevue



## [Le trail dans les Vallées de Gavarnie](#)

Bel itinéraire offrant un panorama splendide sur le cirque de Gavarnie.

### Infos pratiques

---

Pratique : Trail

---

Durée : 1 h 30

---

Longueur : 7.6 km

---

Dénivelé positif : 380 m

---

Difficulté : Moyen

---

Type : Boucle

---

Thèmes : Eaux et rivières

---

# Itinéraire

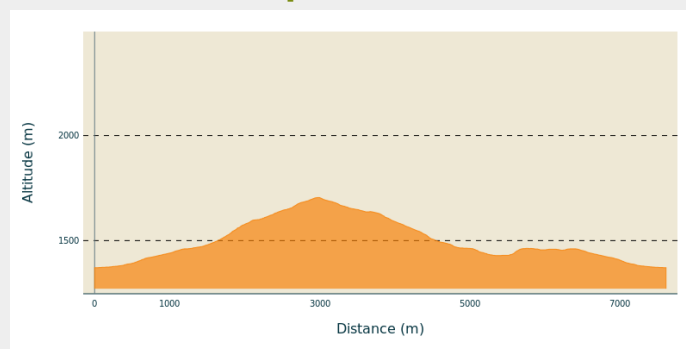
**Départ** : Village de Gavarnie

**Arrivée** : Village de Gavarnie

**Balisage** : ■ PR

**Communes** : 1. Gavarnie-Gèdre

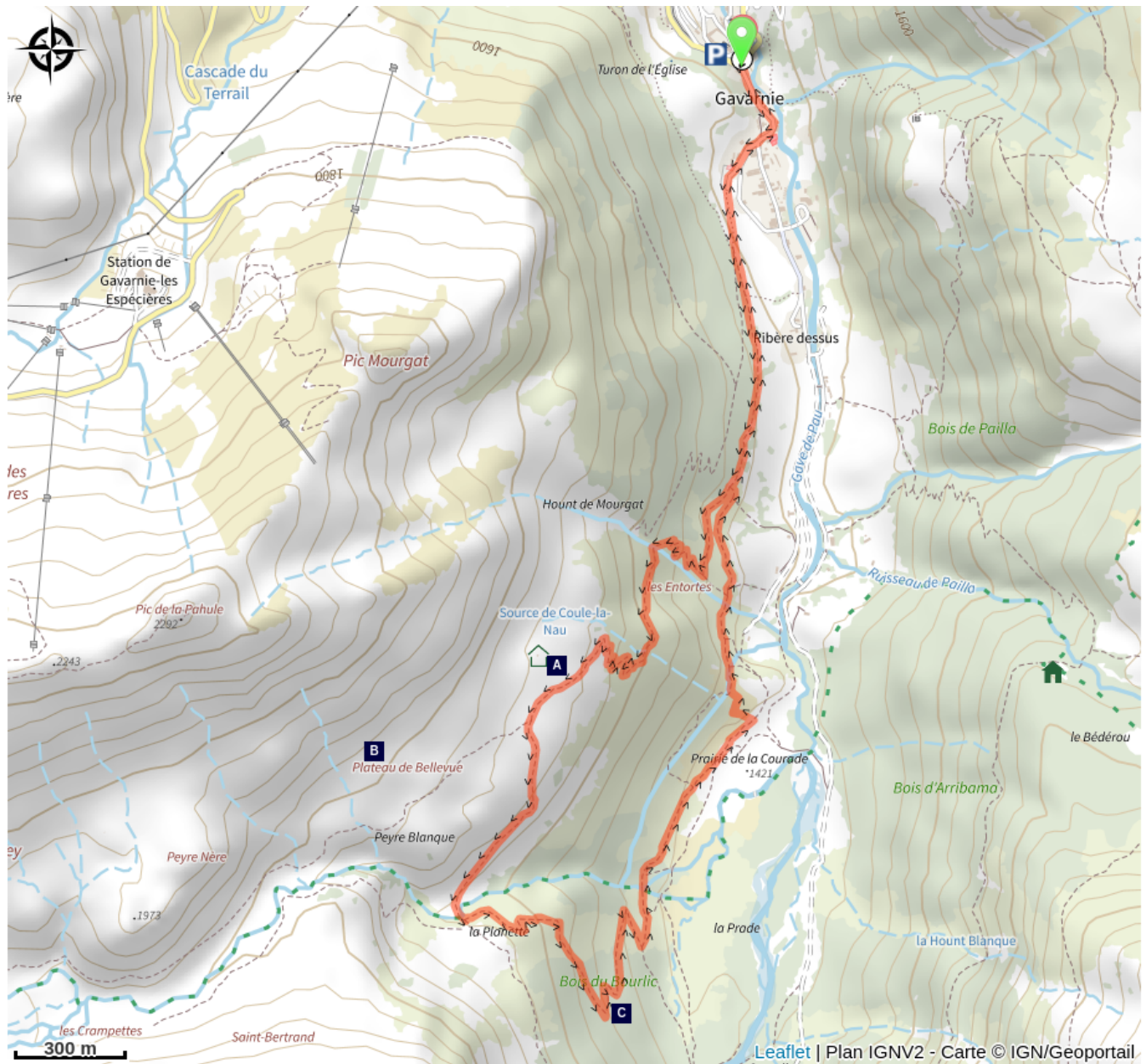
## Profil altimétrique



Altitude min 1371 m Altitude max 1705 m

**Balisage** : panneaux jaunes.

# Sur votre route...



❁ L'iris des Pyrénées (A)

🦉 L'isard (B)

🦅 Le pic noir (C)

# Toutes les informations pratiques

## **Recommandations**

### **Parc national des Pyrénées :**

Une partie de l'itinéraire se trouve en zone-cœur du Parc national des Pyrénées,

**les chiens y sont interdits.**

[> En savoir plus.](#)

### **Pratique respectueuse :**

Au travers de notre pratique, il est indispensable de respecter les autres usagers de la montagne :

- Ne pas déranger les troupeaux et les contourner largement.
- Ralentissez et annoncez-vous lorsque vous doublez/croisez des randonneurs.
- Saluez les personnes croisées d'un amical « bonjour », et bien entendu ramenez tous vos déchets !
- Ne coupez pas les lacets des virages.

### **Période favorable :**

Généralement d'avril à novembre.

## **Comment venir ?**

### Transports

**Ligne de bus estivale n°965** Lourdes > Pierrefitte > Gavarnie.

Arrêt "Gavarnie - Office de Tourisme".

Les bus circulent de juin à septembre :

[> Horaires](#)

### Accès routier

Depuis la vallée d'Argelès-Gazost, remonter la vallée du gave de Pau par la D 921, via Luz-Saint-Sauveur et Gèdre, jusqu'à Gavarnie. Parkings payants indiqués à l'entrée du village.

**Stationnement :** Parking à l'entrée du village, Gavarnie (payants en saison)

# Zones de sensibilité environnementale

Le long de votre itinéraire, vous allez traverser des zones de sensibilité liées à la présence d'une espèce ou d'un milieu particulier. Dans ces zones, un comportement adapté permet de contribuer à leur préservation. Pour plus d'informations détaillées, des fiches spécifiques sont accessibles pour chaque zone.

## Coeur du Parc national des Pyrénées

Période de sensibilité : Janvier, Février, Mars, Avril, Mai, Juin, Juillet, Août, Septembre, Octobre, Novembre, Décembre

Contact : Parc national des Pyrénées : [Contact](#)

Un Parc national est un territoire reconnu comme exceptionnel par la richesse de sa biodiversité, la qualité de ses paysages et de son patrimoine culturel.

Le **cœur du Parc** est une zone bénéficiant d'un statut de protection réglementaire : [Réglementation du Parc national des Pyrénées](#)

Le [décret](#) instaure une réglementation spécifique de la zone cœur ; **la plupart des activités humaines qui pourraient nuire à la conservation des patrimoines y sont ainsi soumises à autorisation ou interdites.**

Les activités de nature peuvent être :

- autorisées (si elles ne nécessitent pas des aménagements spécifiques ou ne se pratiquent pas sur des zones sensibles) : randonnée pédestre, randonnée à ski ou en raquette, escalade, spéléologie ...
- soumises à autorisation afin de limiter les aménagements ou les dérangements : survols à moins de 1000 mètre, équipement de voies d'escalade ...
- interdites : chasse, feu, chien, vélo ...

Au-delà de la réglementation, le Parc national des Pyrénées souhaite définir en concertation avec les acteurs locaux des règles de bonne pratique pour la conciliation des activités et de la protection des patrimoines.

**La zone cœur est délimitée par une signalétique de carrés sur lesquels figure une tête d'Isard rouge sur fond blanc. A noter que la direction des cornes indique la zone cœur.**

## Lieux de renseignement

### Office de Tourisme de Gavarnie

Le village, 65120 GAVARNIE

[infotourisme@valleesdegavarnie.com](mailto:infotourisme@valleesdegavarnie.com)

Tel : +33 (0)5 62 92 49 10

<https://www.valleesdegavarnie.com/ete/ma-destination/gavarnie-gedre>



# Sur votre route...

---



## ❁ L'iris des Pyrénées (A)

L'Iris des Pyrénées est une des plus belles espèces de la flore pyrénéenne.

Sur le secteur, elle fleurie généralement de mi-juin à mi-août, avec un pic autour de la première quinzaine de juillet.

Plante vivace à bulbe, de taille moyenne (30-70 cm), elle porte deux fleurs de grande taille, bleu violacé vif au sommet de la tige. Cette espèce est caractéristique des pelouses bien exposées, ensoleillées et rocaillères, au niveau subalpin et montagnard, jusqu'à 2300 mètres d'altitude. Elle est endémique des Pyrénées et des Monts Cantabriques.



## 🦅 L'isard (B)

C'est l'animal emblématique des Pyrénées, utilisé comme symbole pour indiquer sur le terrain les limites du parc (balisées par une tête d'isard rouge sur fond blanc). Proche du chamois, il n'en reste pas moins une espèce pyrénéenne aux caractéristiques spécifiques. Protégée, étudiée, recensée par le parc national, la population d'isards dépasse aujourd'hui les 5000 têtes, alors qu'il n'y en avait plus que 1300 en 1967. L'isard vit en hardes allant jusqu'à 100 individus. Levez les yeux, l'isard aime l'altitude et les sites escarpés. C'est un animal sauvage, vous ne pourrez pas l'approcher, prévoyez des jumelles.

Crédit : (c) L. Nédélec - Parc national des Pyrénées. Isard



## 🦅 Le pic noir (C)

Le plumage du Pic noir est noir luisant, avec une calotte rouge vif sur la tête, uniquement pour le mâle. Son bec est blanc ivoire avec la pointe noire. Ses pattes sont gris foncé et son œil est blanc teinté de jaune pâle. Véritable grimpeur, ses pattes courtes et trapues, prolongées par des ongles acérés lui permettent des prises efficaces. C'est le plus grand pic d'Europe. Le Pic noir est sédentaire. Bien représenté dans les Pyrénées, on le trouve jusqu'à 1 800 mètres d'altitude. Son domaine est la forêt de hêtres et de conifères. Les insectes, fourmis rousses, larves et œufs, qu'il happe dans les fissures du bois avec sa longue langue gluante constitue sa nourriture préférée.

Crédit : (c) P. Dunoguiez - Parc national des Pyrénées. Pic noir