

Itinéraire

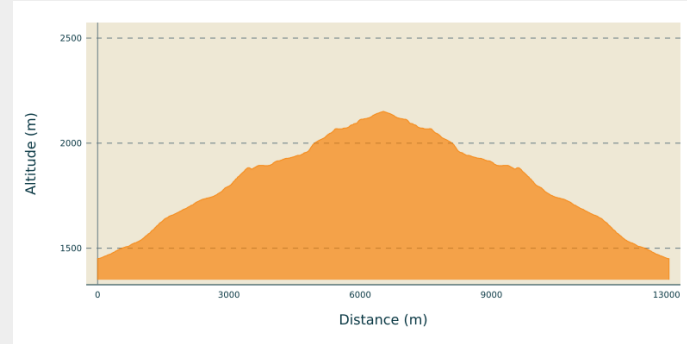
Départ : Parking de Tournaboup (station de ski)

Arrivée : Parking de Tournaboup (station de ski)

Balisage : GR

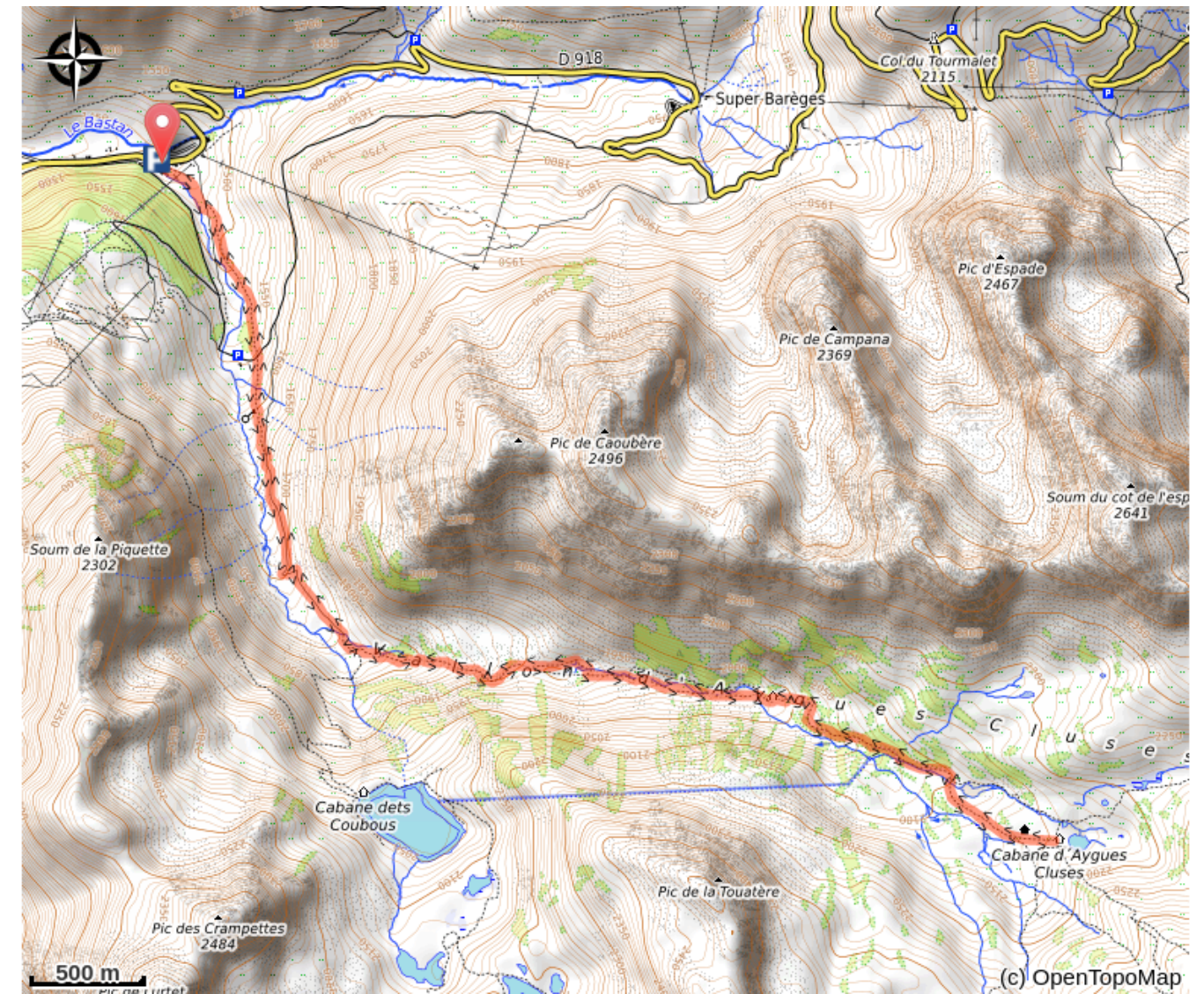
Communes : 1. Barèges

Profil altimétrique



Altitude min 1450 m Altitude max 2151 m

Sur votre chemin...



⚠️ Recommandations

Itinéraire praticable en l'absence de neige.

Accessibilité

🐕 Chien autorisé

📍 Lieux de renseignement

Bureau d'Information Touristique de Barèges

Place Urbain Cazaux, 65120 BAREGES

infotourisme@valleesdegavarnie.com

Tel : +33 (0)5 62 92 16 00

<https://www.valleesdegavarnie.com/ete/ma-destination/bareges-tourmalet-0>

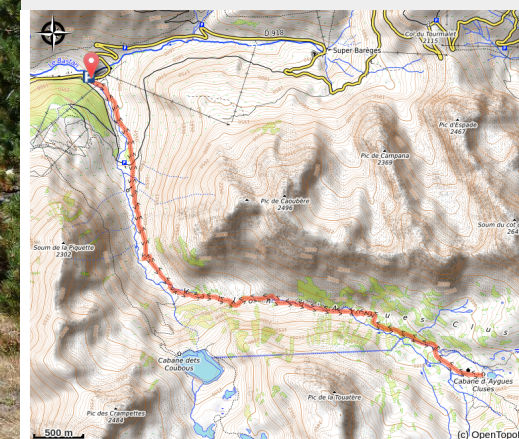


Circuit n°4 - Le vallon d'Aygues-Cluses

Barèges - Tourmalet - Barèges



Vallée d'Aygues-Cluses



Infos pratiques

Pratique : Trail

Durée : 3 h 30

Longueur : 13.1 km

Dénivelé positif : 717 m

Difficulté : Difficile

Type : Aller-retour

Thèmes : Eaux et rivières, Flore, Lac, Point de vue et paysages

Accessibilité : Chien autorisé