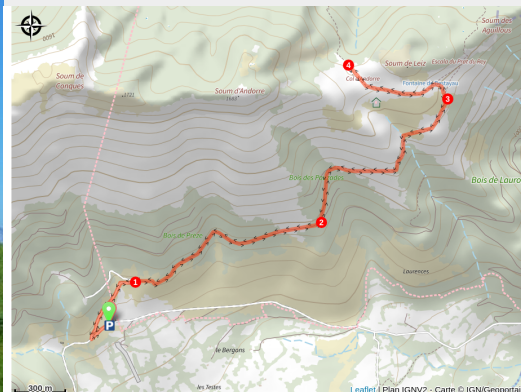


Le col d'Andorre

Vallée d'Argelès-Gazost / Hautacam



Panorama depuis le col d'Andorre ((c) Amandine Grellet)



Une balade au grand air dans la Réserve naturelle du Pibeste-Aoulhet, pour le plaisir des yeux et l'observation des grands rapaces.

Sur un versant sud vite déneigé, la randonnée vers le col d'Andorre est très appréciée car parcourue dès les premiers beaux jours. La forêt sert de refuge aux mouflons introduits dans la Réserve naturelle, aux cervidés (chevreuils, cerfs et biches) et aux oiseaux de montagne (pic noir, grand tétras). Là-haut, dans les pelouses rases panoramiques, on pourra s'allonger à loisir et, qui sait, entendre soudain le sifflement de l'air dans les ailes d'un escadron de vautours fauves en patrouille.

Infos pratiques

Pratique : A Pied

Durée : 3 h 30

Longueur : 8.1 km

Dénivelé positif : 410 m

Difficulté : Moyen

Type : Aller-retour

Thèmes :Cols et Sommets, Faune, Point de vue et paysages

Accessibilité : Chien autorisé en laisse

Itinéraire

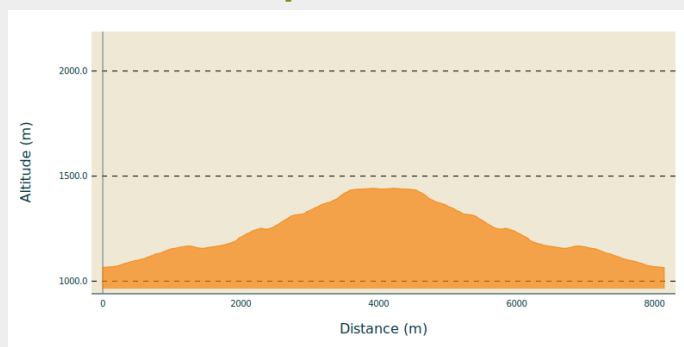
Départ : Piste de la vallée du Bergons, Salles

Arrivée : Piste de la vallée du Bergons, Salles

Balisage :  GR  PR

Communes : 1. Salles

Profil altimétrique

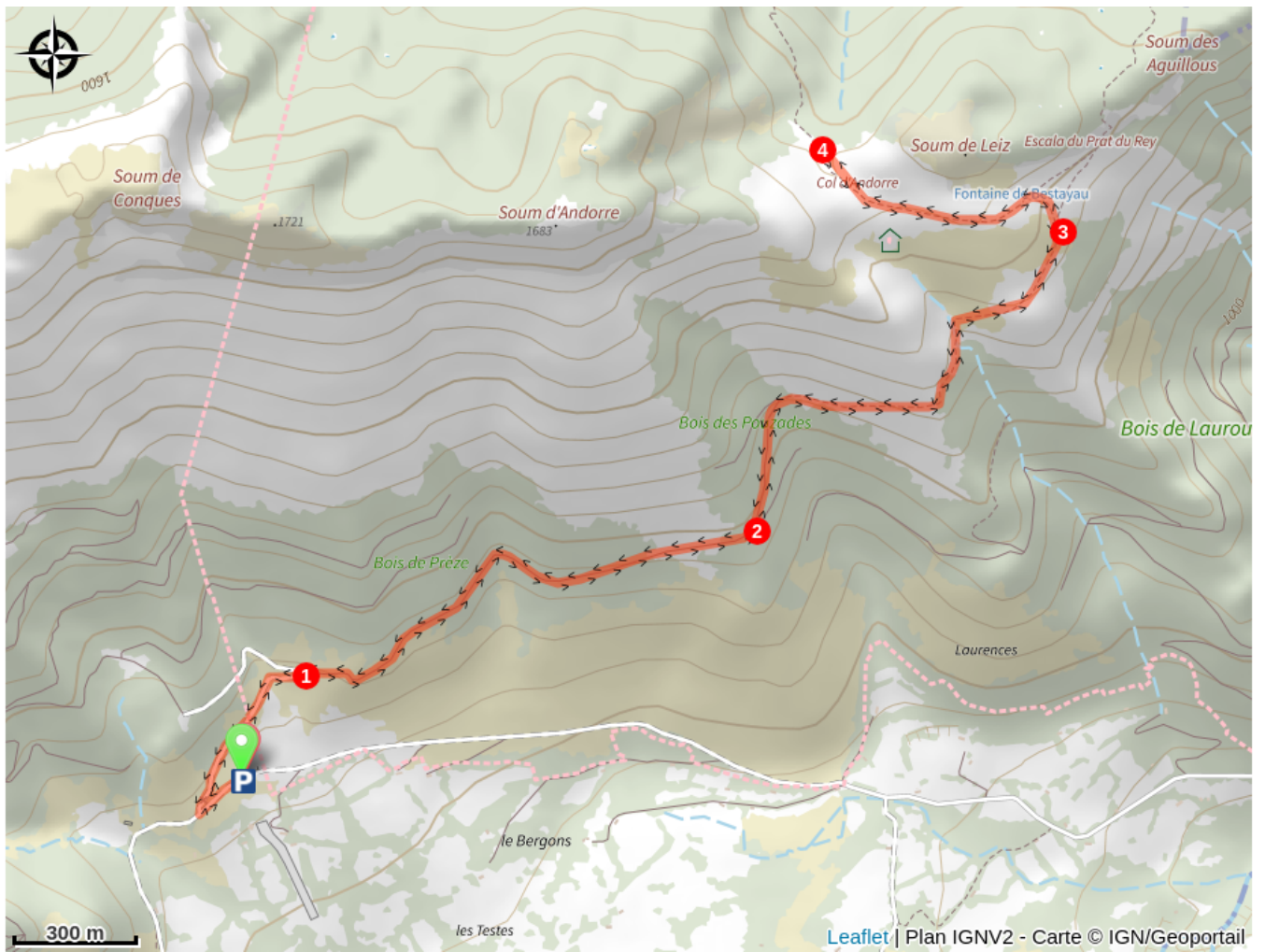


Altitude min 1064 m Altitude max 1442 m

Du parking de la piste du Bergons (1060 m - panneau d'informations sur la Réserve naturelle du Pibeste), avancer 100 m sur la piste puis tourner à droite au premier carrefour (barrière). Passer le portillon (bien refermer derrière vous !) et avancer sur ce large chemin.

1. A l'intersection (1110 m), laisser la piste partir à gauche et poursuivre tout droit sur un nouveau chemin en balcon. Il alterne entre clairières et parties boisées. Après une traversée ascendante panoramique, de retour en forêt, garder le chemin principal qui décrit un coude vers la gauche (1190 m).
2. Dans le bois des Pouzades (1240 m), quitter le chemin forestier pour continuer sur le sentier sur votre droite (panneau). Il négocie quelques affleurements rocheux puis reprend la montée en traversée. Passer un nouvel épaulement pour aborder un vallon en lisière supérieure de forêt (le col et la cabane d'Andorre vous dominant). Continuer à droite à découvert, avec le sentier balisé, pour contourner le prochain ressaut.
3. Intersection de sentiers dominant un bosquet (1385 m) : abandonner ici le balisage rouge et blanc pour monter sur le sentier de gauche, moins marqué, vers l'abreuvoir de Bestayou. Poursuivre sur votre gauche, dans l'herbe au pied de petites falaises, pour passer au-dessus de la cabane et rejoindre le col d'Andorre.
4. **Col d'Andorre (1443 m)**, vue très large sur la vallée du Bergons et le bassin versant d'Argelès-Gazost. Le retour s'effectue par le même itinéraire.

Sur votre route...



Toutes les informations pratiques

Chien autorisé

Sur cet itinéraire, les chiens sont autorisés mais doivent être tenus en laisse.

Zone pastorale

Cet itinéraire se situe dans une zone pastorale. Vous êtes donc sur le territoire des troupeaux de vaches et de brebis, et pas l'inverse. Pour rappel, vous devez garder vos distances avec les troupeaux et votre chien doit être tenu en laisse. Une signalétique rappelle la conduite à tenir dans ces zones.

Recommandations

- Conditions de praticabilité :

Éviter les jours de forte chaleur ou de brouillard.

Itinéraire déconseillé en période hivernale (couloirs d'avalanches).

- Zone protégée :

L'itinéraire chemine au sein de la **Réserve Naturelle Régionale du massif du Pibeste-Aoulhet**. Veillez à respecter les lieux et la réglementation en vigueur (**chiens tolérés tenus en laisse**).

> [En savoir plus.](#)

- Zone pastorale :

> **Préserver la quiétude des troupeaux :** n'approcher pas les animaux et contourner autant que possible les troupeaux.

> **Présence possible de chiens de protection de troupeaux (patous).**

Avant de partir, familiarisez-vous avec les bons réflexes à avoir face à un patou :

[VIDEO : les conseils et recommandations face aux chiens de protection.](#)

Comment venir ?

Accès routier

Du rond-point du parc animalier d'Argelès-Gazost, suivre la D 921b pour traverser Ayzac-Ost. Tourner ensuite à gauche (D 102) pour monter vers Ouzous, puis Salles. Face à l'école de Salles, tourner dans la ruelle de Poueyssus, vite prolongée par la route du Bergons, à suivre sur 5 km.

Au bout du goudron, continuer tout droit sur une piste carrossable sur 1,5 km (état de la piste variable - rouler à faible allure).

Parking conseillé

Parking de la Réserve naturelle, piste du Bergons

Accessibilité



Chien autorisé en laisse

Zones de sensibilité environnementale

Le long de votre itinéraire, vous allez traverser des zones de sensibilité liées à la présence d'une espèce ou d'un milieu particulier. Dans ces zones, un comportement adapté permet de contribuer à leur préservation. Pour plus d'informations détaillées, des fiches spécifiques sont accessibles pour chaque zone.

Réserve naturelle régionale du massif du Pibeste-Aoulhet

Période de sensibilité : Janvier, Février, Mars, Avril, Mai, Juin, Juillet, Août, Septembre, Octobre, Novembre, Décembre

Contact :

Réserve naturelle régionale du Pibeste-Aoulhet
2bis avenue du Lavedan 65400 Agos-Vidalos

Tél. : 05 62 97 14 55

Mail : accueil@nr-pibeste-aoulhet.com

www.nr-pibeste-aoulhet.com

Avec plus de 5100 hectares d'espaces protégés, la Réserve naturelle régionale du Pibeste-Aoulhet (RNR) est **la plus vaste de France métropolitaine**. Véritable joyau de biodiversité, elle abrite une variété surprenante de milieux naturels et d'espèces animales et végétales. En observant le ciel, on s'émerveille du vol du percnoptère d'Égypte, du vautour fauve, du gypaète barbu ou encore du milan royal. Sur un sommet, on rencontre un isard, un mouflon, au détour d'une rivière se cachent un desman des Pyrénées, un calotriton...

Les versants de la réserve présentent des **milieux naturels différents** : côté Sud, des grandes prairies et des falaises arides, côté Nord, des vastes forêts sauvages et de la végétation luxuriante à l'ambiance "forêt vierge"... Les richesses de ces paysages émerveilleront les randonneurs attentifs ; les beautés du Pibeste-Aoulhet ne se découvrent qu'à pied grâce à un réseau de près de 100 km de sentiers balisés.

Liberté se conjugue avec responsabilité. La réserve naturelle est un espace naturel non aménagé, ce qui implique de votre part la plus grande prudence. Dans un souci de préservation, **la réserve est soumise à une réglementation que nous vous demandons de respecter : chiens tenus obligatoirement en laisse, interdiction de cueillir des végétaux, d'allumer des feux, bivouac autorisé de 20h à 8h...**

i Lieux de renseignement

Maison de la Réserve naturelle à Agos-Vidalos

2 bis, avenue du Lavedan, 65400 AGOS VIDALOS

Tel : 05 62 97 14 55

<http://www.rnr-pibeste-aoulhet.com/>

Office de Tourisme d'Argelès-Gazost

15 Place de la République, 65400 ARGELES GAZOST

infotourisme@valleesdegavarnie.com

Tel : +33 (0)5 62 97 00 25

<https://www.valleesdegavarnie.com/ete/ma-destination/vallee-d-argeles-gazost>



Source



Vallées de Gavarnie - Vallée d'Argelès-Gazost - Hautacam