

Itinéraire

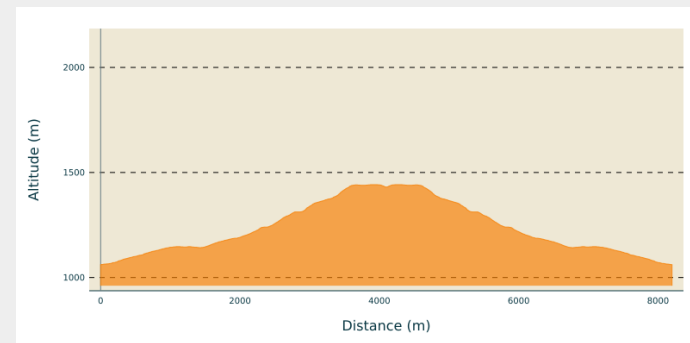
Départ : Piste de la vallée du Bergons, Salles

Arrivée : Piste de la vallée du Bergons, Salles

Balisage : GR PR

Communes : 1. Salles

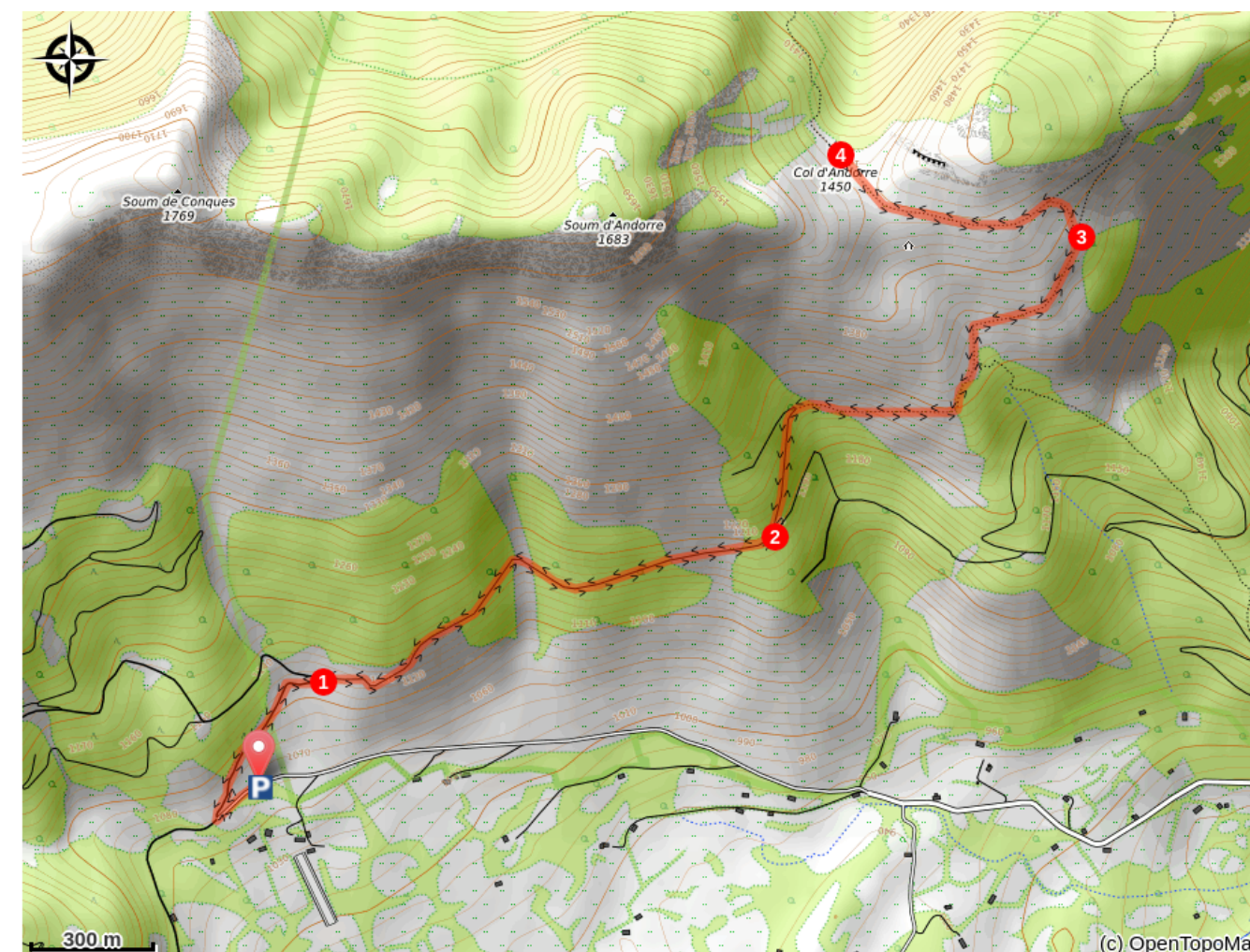
Profil altimétrique



Du parking de la piste du Bergons (1060 m - panneau d'informations sur la Réserve naturelle du Pibeste), avancer 100 m sur la piste puis tourner à droite au premier carrefour (barrière). Passer le portillon (bien refermer derrière vous !) et avancer sur ce large chemin.

1. A l'intersection (1110 m), laisser la piste partir à gauche et poursuivre tout droit sur un nouveau chemin en balcon. Il alterne entre clairières et parties boisées. Après une traversée ascendante panoramique, de retour en forêt, garder le chemin principal qui décrit un coude vers la gauche (1190 m).
2. Dans le bois des Pouzades (1240 m), quitter le chemin forestier pour continuer sur le sentier sur votre droite (panneau). Il négocie quelques affleurements rocheux puis reprend la montée en traversée. Passer un nouvel épaulement pour aborder un vallon en lisière supérieure de forêt (le col et la cabane d'Andorre vous dominent). Continuer à droite à découvert, avec le sentier balisé, pour contourner le prochain ressaut.
3. Intersection de sentiers dominant un bosquet (1385 m) : abandonner ici le balisage rouge et blanc pour monter sur le sentier de gauche, moins marqué, vers l'abreuvoir de Bestayou. Poursuivre sur votre gauche, dans l'herbe au pied de petites falaises, pour passer au-dessus de la cabane et rejoindre le col d'Andorre.
4. Col d'Andorre (1443 m), vue très large sur la vallée du Bergons et le bassin versant d'Argelès-Gazost. Le retour s'effectue par le même itinéraire.

Sur votre chemin...



i Chien tenu en laisse

Sur cet itinéraire, les chiens sont autorisés mais doivent être tenus en laisse.

! Recommandations

- Conditions de praticabilité :

Éviter les jours de forte chaleur ou de brouillard.
Itinéraire déconseillé en période hivernale (avalanches).

- Zone protégée :

L'itinéraire chemine au sein de la Réserve Naturelle Régionale du massif du Pibeste-Aoulhet. Veillez à respecter les lieux et la réglementation en vigueur (**chiens autorisés tenus en laisse**).

> [En savoir plus.](#)

- Zone pastorale :

Préserver la quiétude des troupeaux.
Présence possible de chiens de protection de troupeaux (patous).

Comment venir ?

Accès routier

Du rond-point du parc animalier d'Argelès-Gazost, suivre la D 921b pour traverser Ayzac-Ost. Tourner ensuite à gauche (D 102) pour monter vers Ouzous, puis Salles. Face à l'école de Salles, tourner dans la ruelle de Poueyssus, vite prolongée par la route du Bergons, à suivre sur 5 km.

Au bout du goudron, continuer tout droit sur une piste carrossable sur 1,5 km (état de la piste variable - rouler à faible allure).


Parking conseillé

Parking de la Réserve naturelle, piste du Bergons

Accessibilité

Le col d'Andorre

Vallée d'Argelès-Gazost / Hautacam - Salles



Panorama depuis le col d'Andorre ((c) Amandine Grellet)



Une balade au grand air dans la Réserve naturelle du Pibeste-Aoulhet, pour le plaisir des yeux et l'observation des grands rapaces.

Sur un versant sud vite déneigé, la randonnée vers le col d'Andorre est très appréciée car parcourue dès les premiers beaux jours. La forêt sert de refuge aux mouflons introduits dans la Réserve naturelle, aux cervidés (chevreuils, cerfs et biches) et aux oiseaux de montagne (pic noir, grand tétras). Là-haut, dans les pelouses rases panoramiques, on pourra s'allonger à loisir et, qui sait, entendre soudain le sifflement de l'air dans les ailes d'un escadron de vautours fauves en patrouille.

Infos pratiques

Pratique : A Pied

Durée : 3 h 30

Longueur : 8.2 km


Dénivelé positif : 410 m

Difficulté : Facile

Type : Aller-retour

Thèmes : Col et Sommets, Faune, Point de vue et paysages

Accessibilité : Chien autorisé

 Chien autorisé

***i* Lieux de renseignement**

**Bureau d'Information Touristique
d'Argelès-Gazost**

15 Place de l'Hôtel de Ville, 65400
ARGELES GAZOST

infotourisme@valleesdegavarnie.com

Tel : +33 (0)5 62 97 00 25

[https://www.valleesdegavarnie.com/ete/
ma-destination/vallee-d-argeles-gazost](https://www.valleesdegavarnie.com/ete/ma-destination/vallee-d-argeles-gazost)



**Maison de la Réserve naturelle à
Agos-Vidalos**

2 bis, avenue du Lavedan, 65400 AGOS
VIDALOS

Tel : 05 62 97 14 55

<http://www.rnr-pibeste-aoulhet.com/>

Source

Topo-guide « Les sentiers du Lavedan »